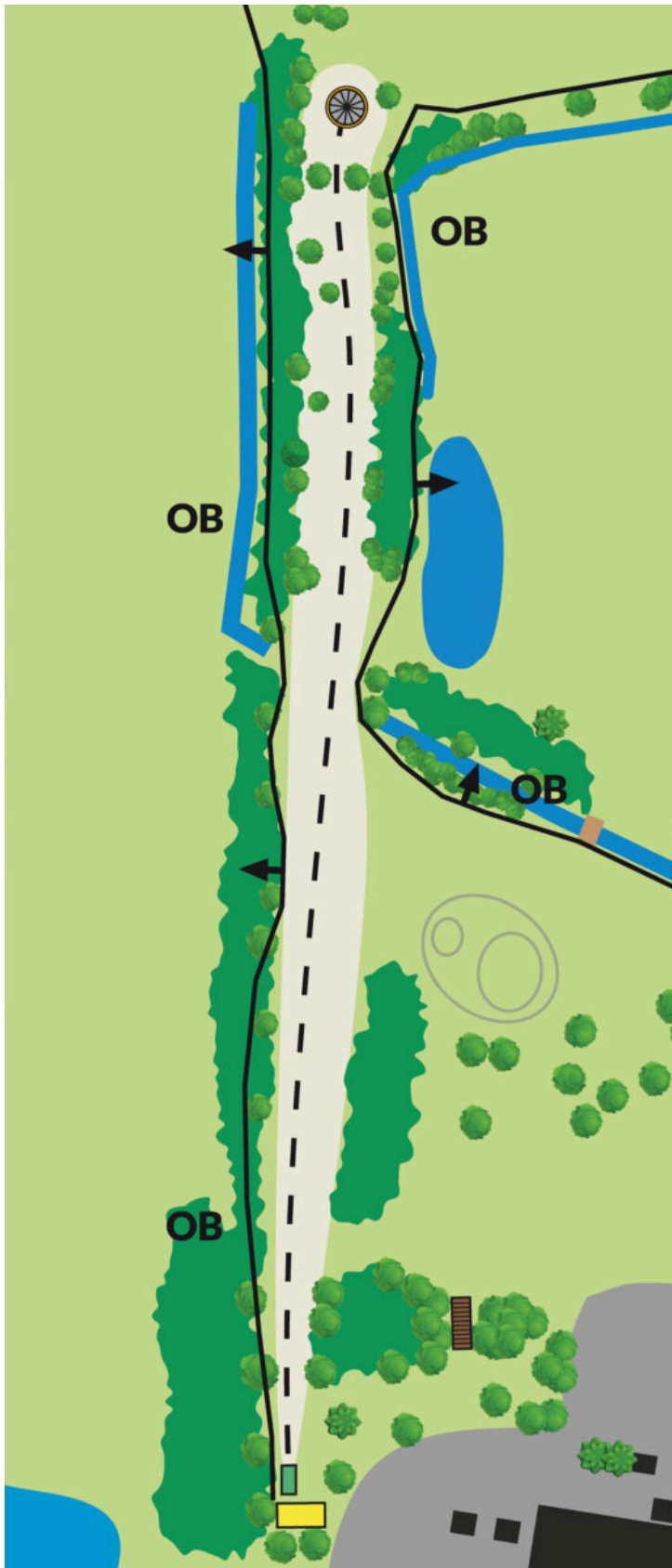


# PDPT TAMPERE PLAYBOOK

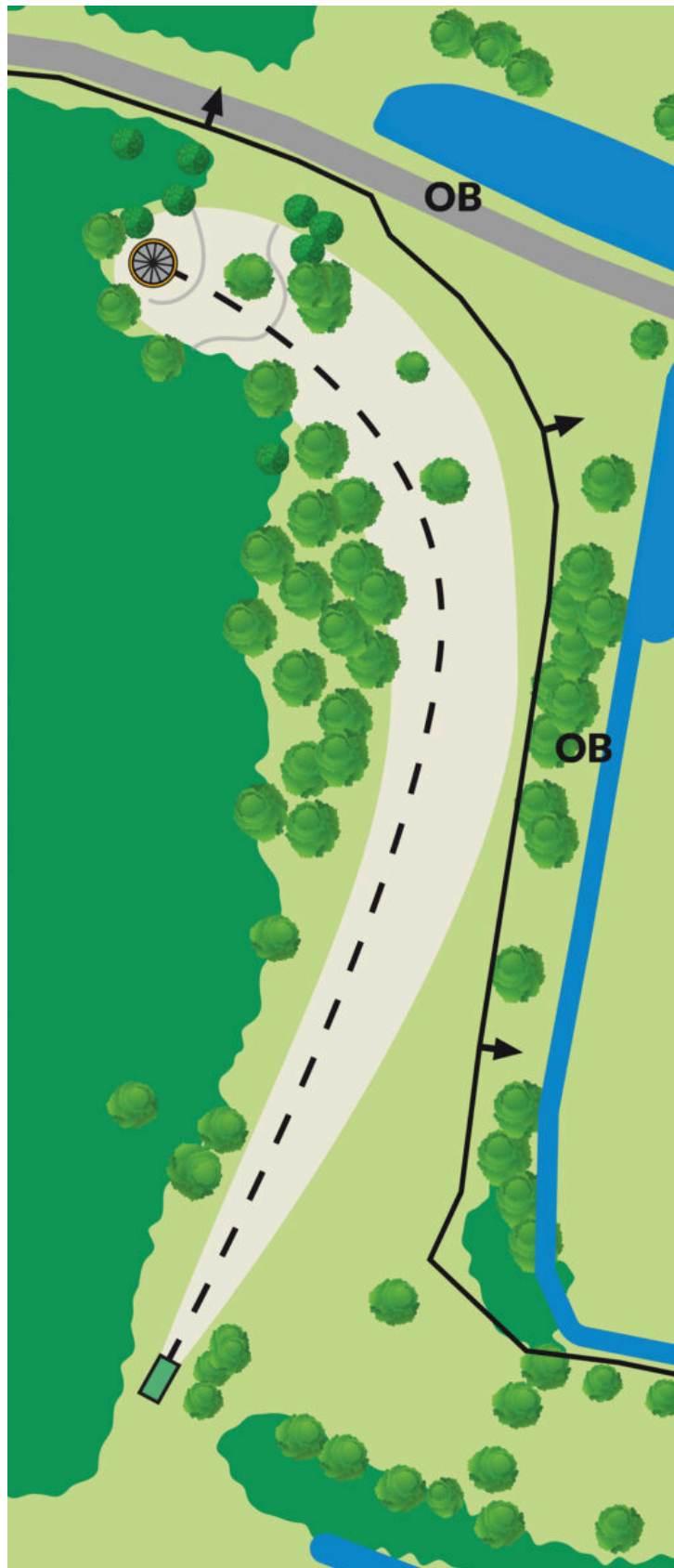
## VÄYLÄ 1 MPO 241m PAR 4:

- OB väylän molemmin puolin



**VÄYLÄ 2 MPO 124m PAR 3:**

- **OB kiertää väylän oikeaa laitaa korin taakse**

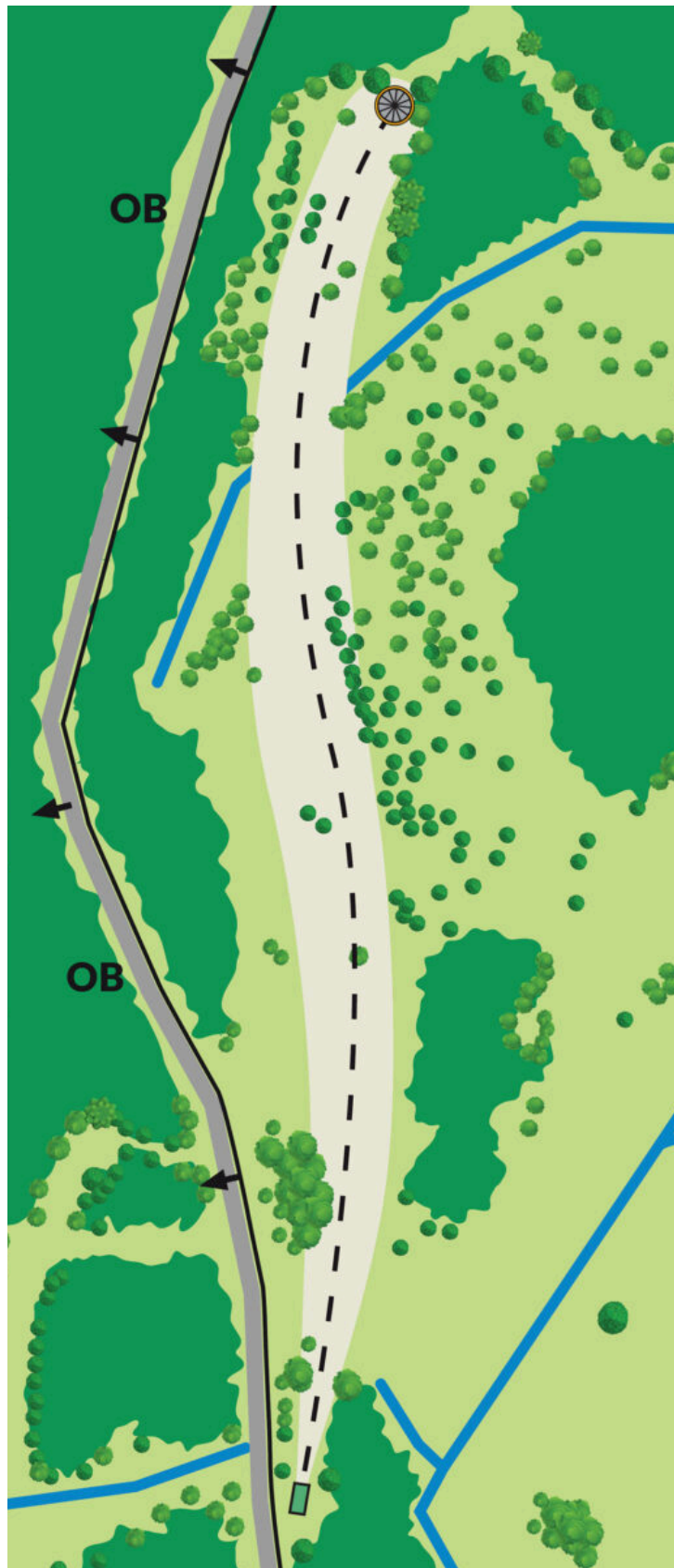


**VÄYLÄ 3 MPO 118m PAR 3:**  
**- OB oikealla menevä tie**



**VÄYLÄ 4 MPO 262m PAR 4:**

- **OB väylän vasemmassa laidassa tie**



**VÄYLÄ 5 MPO 222m PAR 4:**

- **OB väylän vasemmassa laidassa**



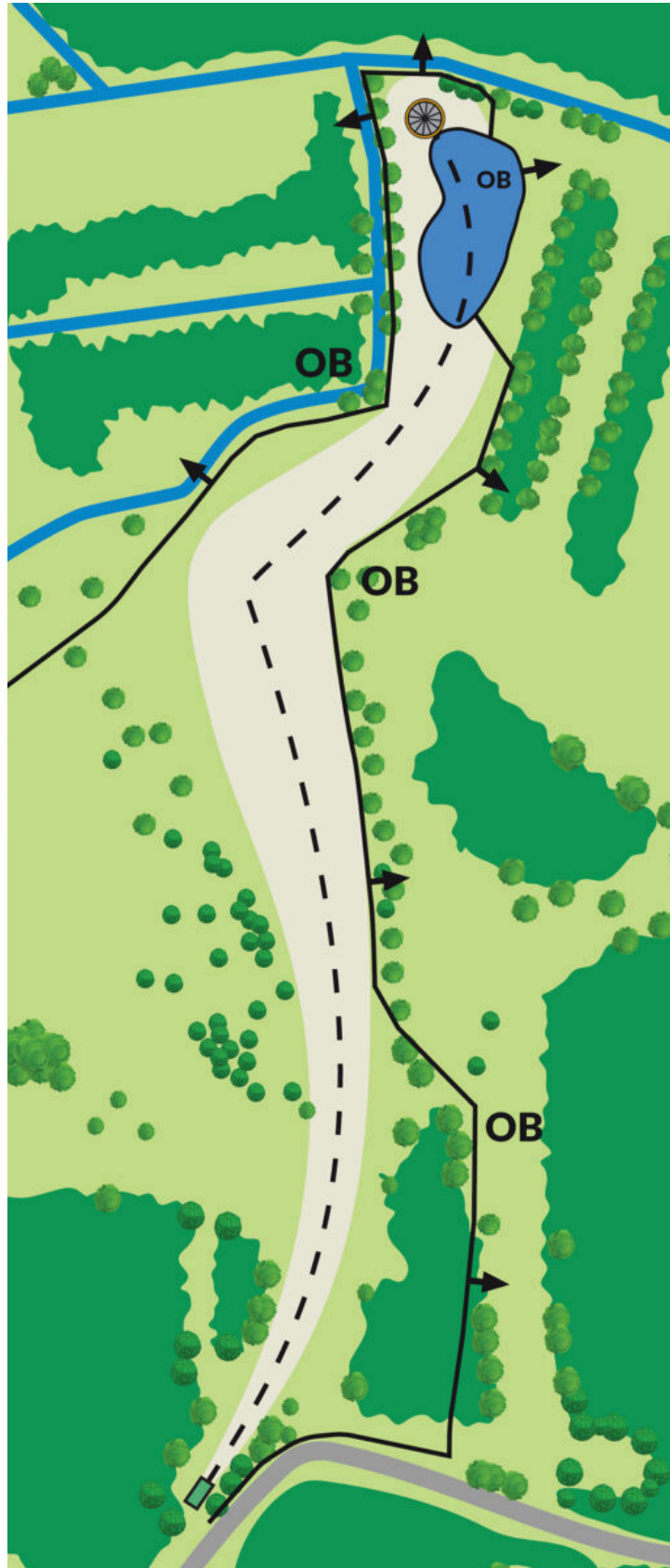
**VÄYLÄ 6 MPO 97m PAR 3:**

- **Punaisella ympyröity alue relief alue (sininen tikutus)**

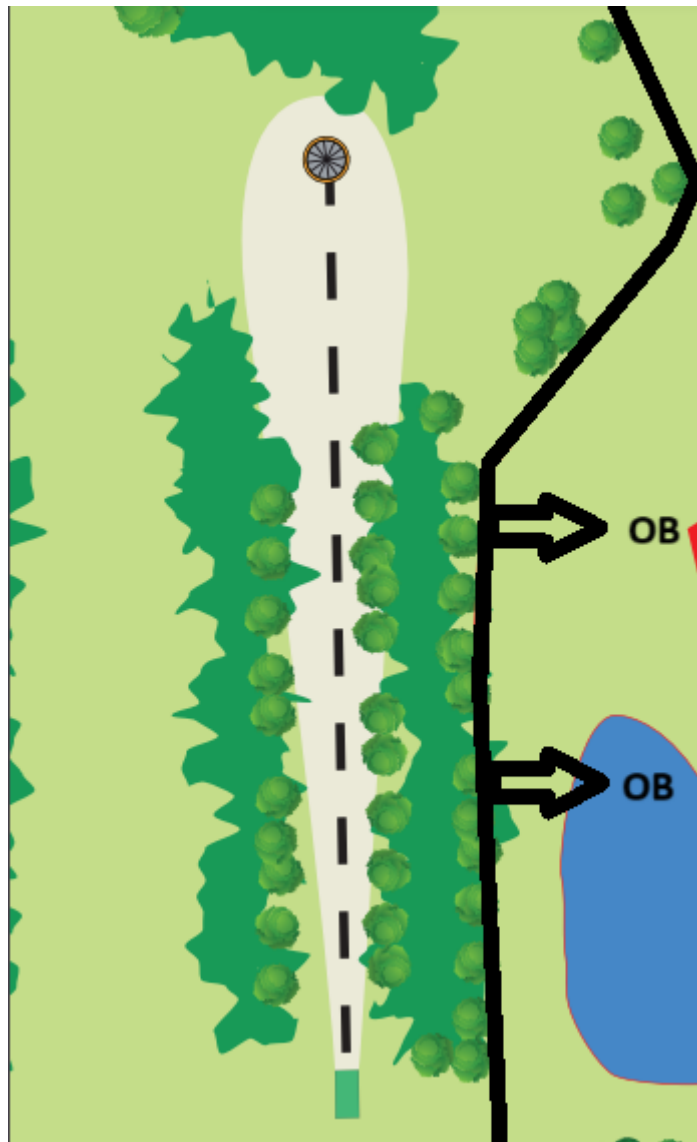


**VÄYLÄ 7 MPO 225m PAR 4:**

- **OB väylän molemmissa laidoissa joka kiertää lopuksi korin taakse**




**VÄYLÄ 8 MPO 76m PAR 3:**  
**-OB väylän vasemmassa laidassa**

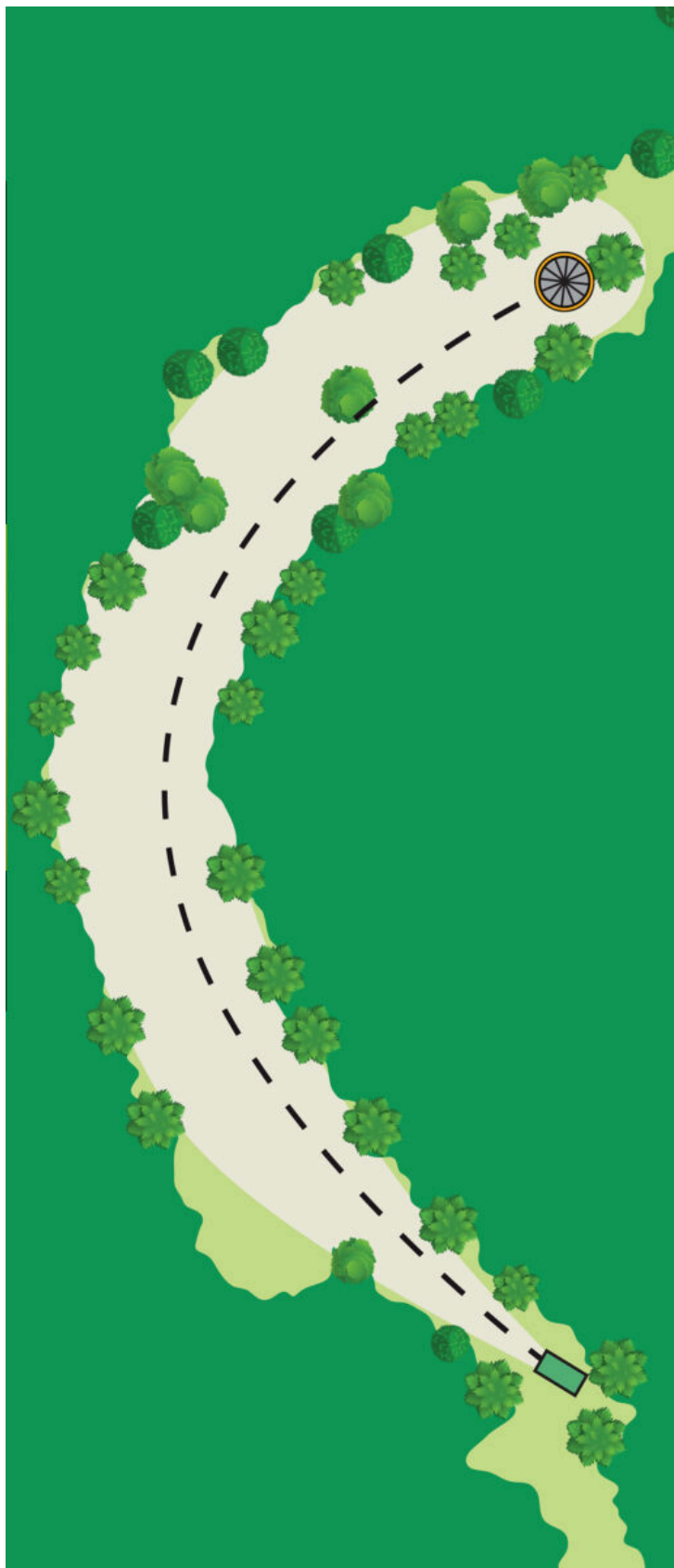




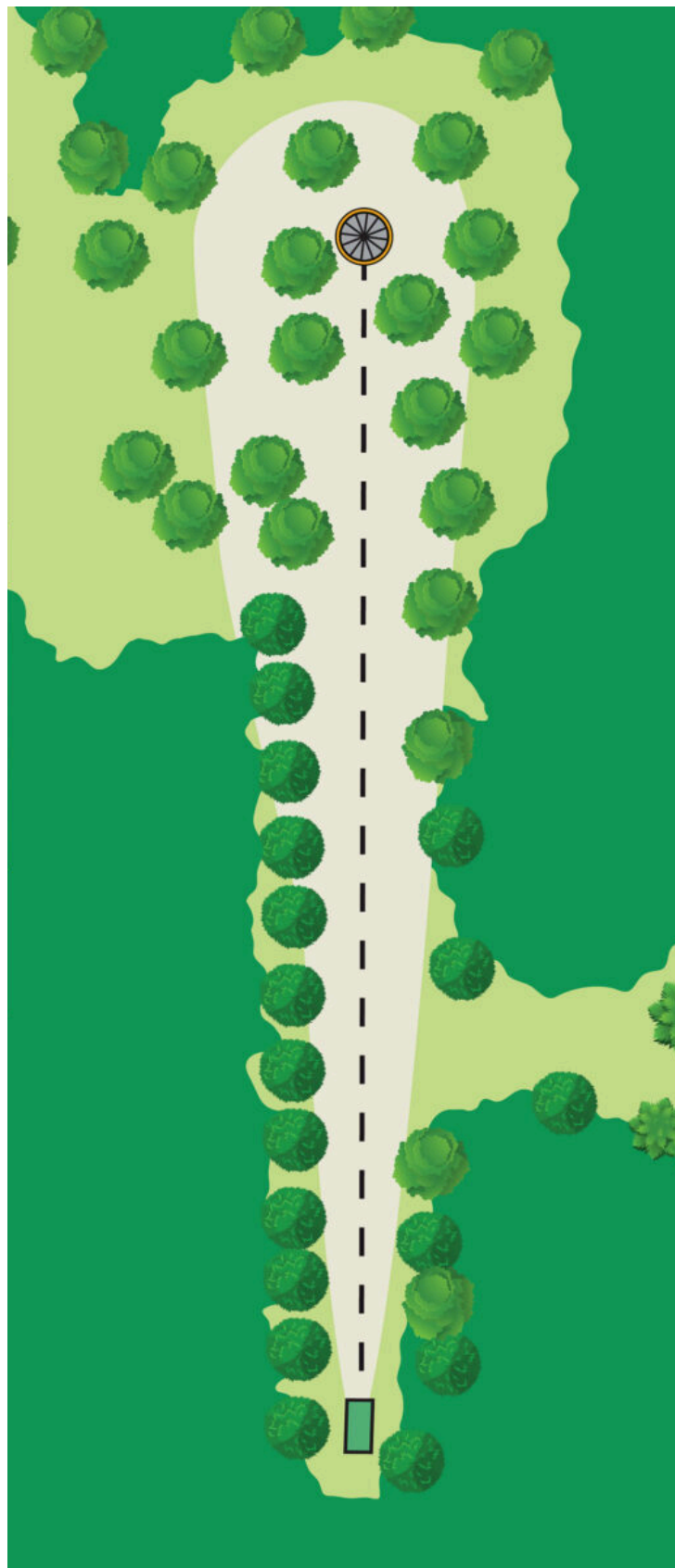
VÄYLÄ 9 MPO 118m PAR 3:




**VÄYLÄ 10 MPO 132m PAR 3:**



**VÄYLÄ 11 MPO 85m PAR 3:**



VÄYLÄ 12 MPO PAR 3 152m:



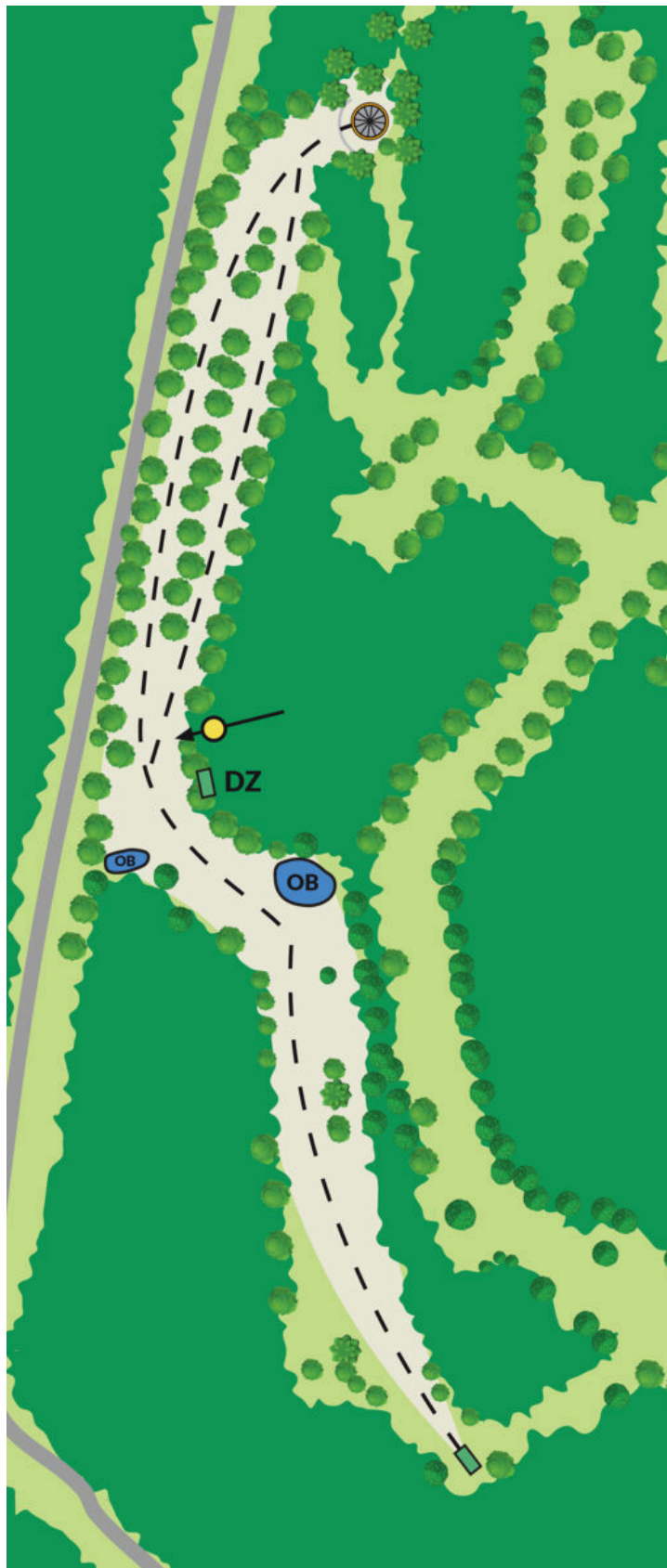
**VÄYLÄ 13 MPO 245m PAR 5:**

- **OB lampi väylän 14 puolella**
- **Relief alue ennen kyseistä lampea (merkitty sininen tikutus)**



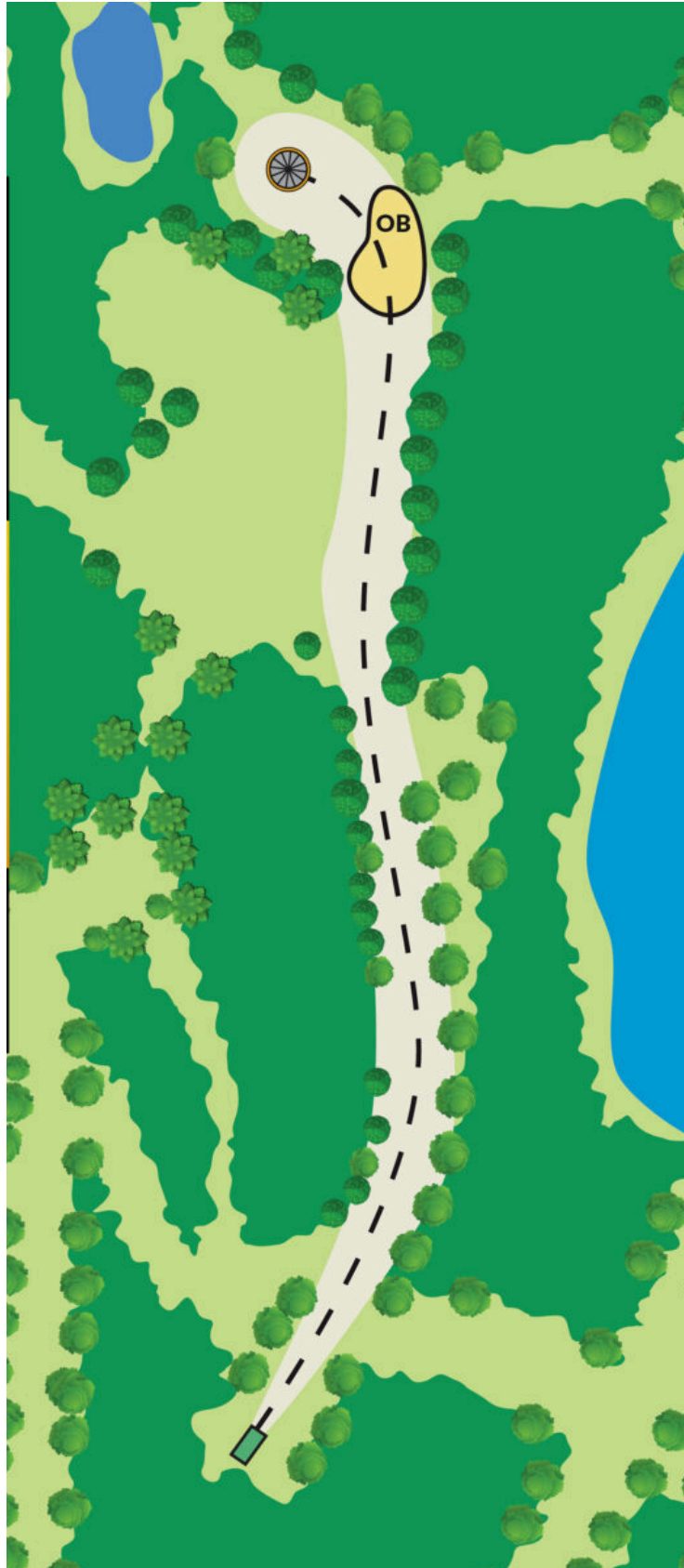
## VÄYLÄ 14 MPO 285m PAR 5:

- kaksi OB lampea
- mando ( missatusta mandosta jatko DZ)



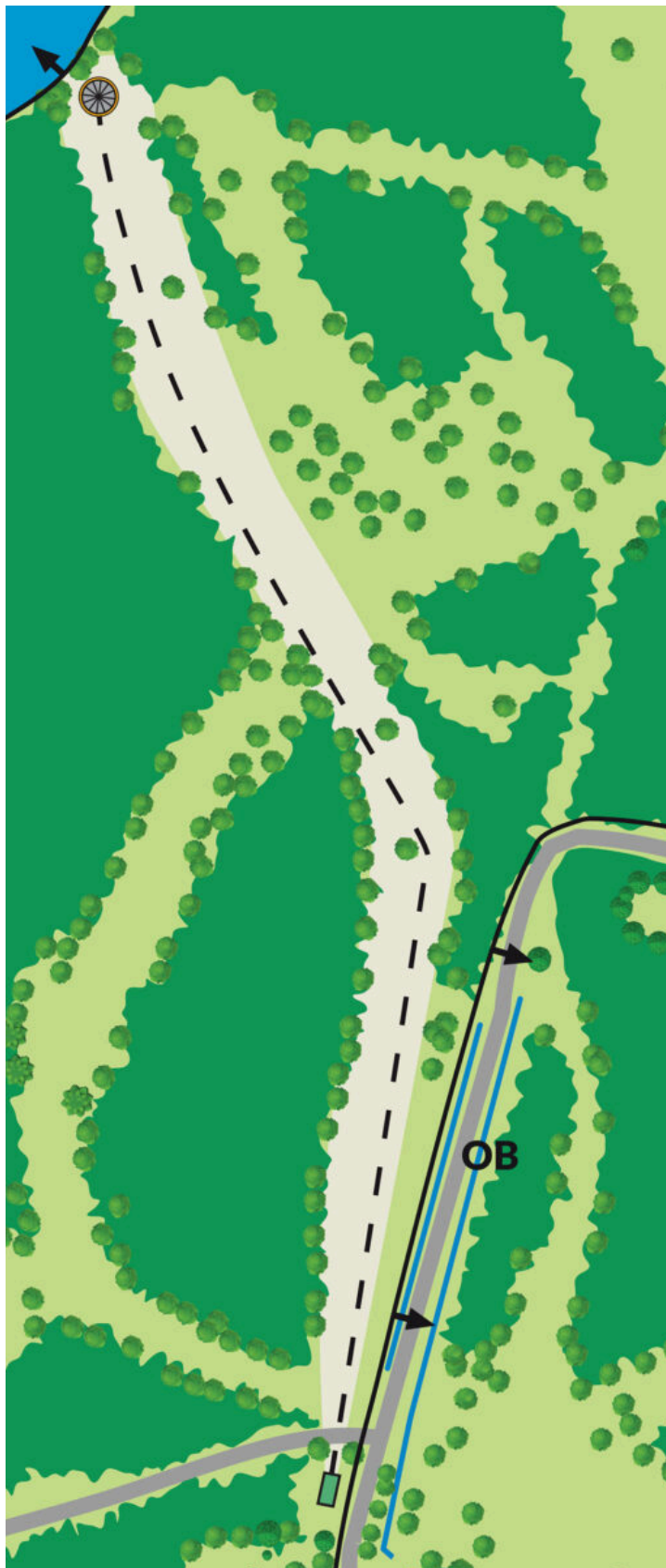
**VÄYLÄ 15 MPO 172m PAR 4:**

- **OB hiekka-alue ennen koria**



## VÄYLÄ 16 MPO 284m PAR 5:

- OB tie oikealla
- OB korin takana järven rannalla





### VÄYLÄ 17 MPO 192m PAR 4:

- Mando väylän puolella välissä (missatusta mandosta jatko DZ)
- OB linja väylän 18 oikeassa laidassa ja korin takana



**VÄYLÄ 18 MPO 107m PAR 3:**  
**- OB väylän oikeassa laidassa**

