

Caddybook

Karkkila AM 2024

24.8.2024





frisbeegolfradat.fi

www.karkkylanfg.com



- Heittopaikka
- Kori
- Mando
- Dropzone
- Parkkialue
- Lintutorni
- Löytökiekkojen palautus
- Puttikori
- Heittoverkko

Gold

Väylä	1	2	3	4	5	6	7	8	9	10	11	12	13	14	15	16	17	18	Yht
Par	3	4	3	3	3	3	4	3	3	3	3	3	4	4	4	3	3	3	59
Pituus	115	155	117	86	65	87	163	103	85	104	87	125	220	172	218	113	84	100	2199

YLEISTIETOA

- Kilpailu ja yleistiedot yms Metrixissä: <https://discgolffmetrix.com/3027124>
- Pelataan Karkkilan frisbeegolfradan Gold-layout (2024 versio)
- Radalla jokainen OB on voimassa kaikilla väylillä, paitsi ns. infinity OB:t, jotka ovat voimassa vain kyseisellä väylällä. Kyseiset OB:t mainittu väylän tiedoissa.
- Kaikki in-boundsissa oleva vesi on tilapäistä. Tilapäistä vettä tuskin on missään näin kesällä.

- Radan esittelyvideo vuodelta 2021: <https://www.youtube.com/watch?v=-ADWcgRJp3E>
- Muutokset videoon: väylä 13+14+15 = 13, par 4, väylä 18 => pidennetty 15m, nyt 100m
- <https://youtu.be/GbSetZ9DG3w> väylä 13 2024
- <https://youtu.be/wY02KMdXoCA> väylä18 2024

- Kilpailun TD: Iiro Lönnqvist, +358 44 3370955, lonnqvist.kfg@gmail.com
- Apu TD: Tuomo Tanskanen

- Kaupunki kaivaa väylillä 12 ja 13 ennen kisaa toimistoaikoina, huomioi tämä jos tulet harjoittelemaan. Väylät eivät ole pelattavissa päiväsaikaan töiden aikana! Mikäli työt ovat kesken kisapäivänä, saatetaan väylien 12 ja 13 leiskaa muuttaa lyhyellä varoitusajalla!

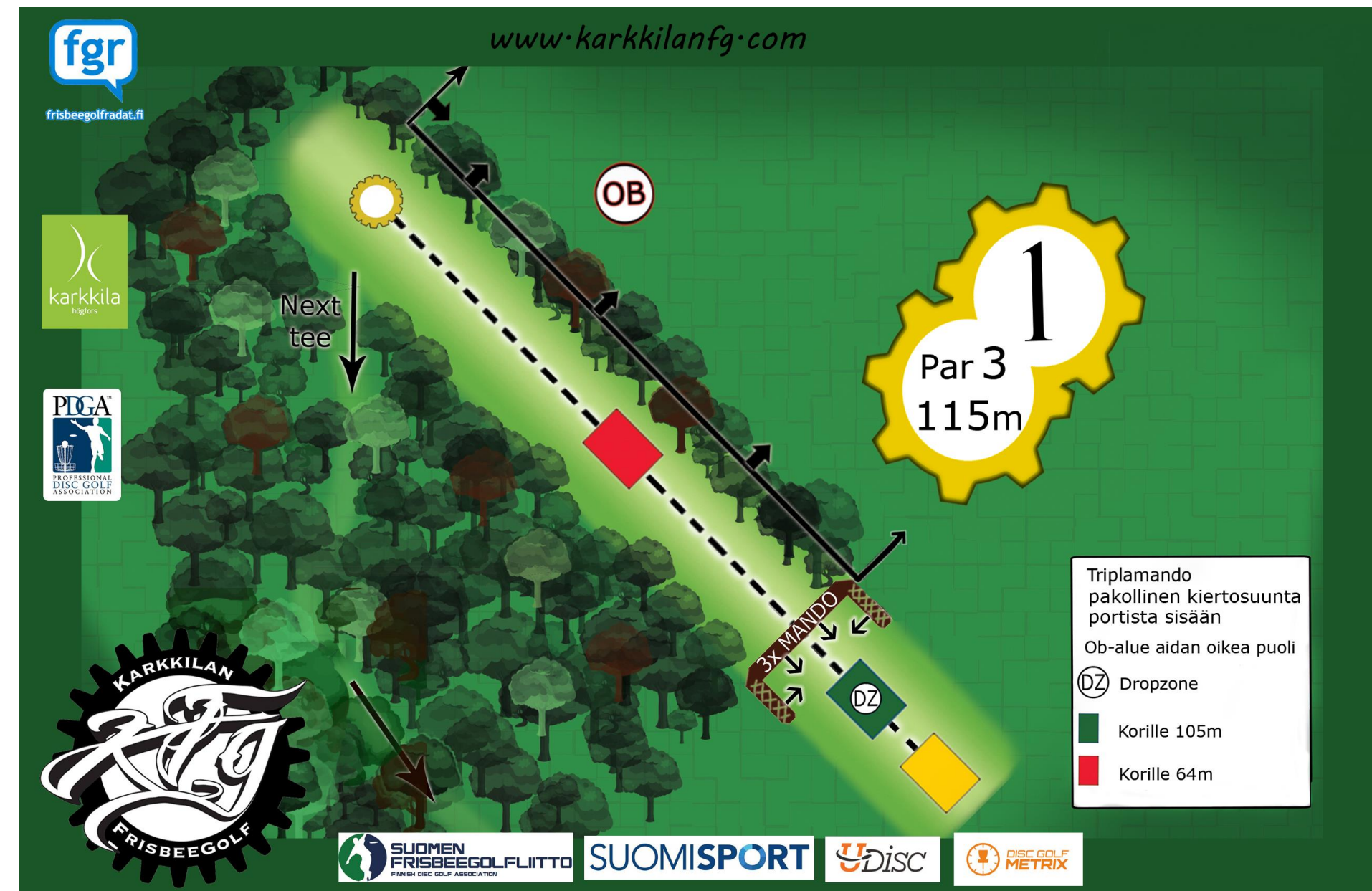
HUOMIOITA VÄYLISTÄ!

- Kaupunki kaivaa väylillä 12 ja 13 ennen kisaa toimistoaikoina, huomioi tämä jos tulet harjoittelemaan. Väylät eivät ole pelattavissa päiväsaikaan töiden aikana!
- Töiden pitäisi olla valmiit ennen kisaa.
- Mikäli työt ovat kesken kisapäivänä, saatetaan väylien 12 ja 13 leiskaa muuttaa lyhyellä varoitusajalla!

- Seuraa tiedotusta Metrixissä!

1. VÄYLÄ

- Portti on triplamando, sisimmät tolpat. DZ portin edessä oleva tii, merkitty DZ.
- Aidan oikea puoli OB.
- Aidan oikealla puolella infinity OB:t, aiempi jatkuu talon päädyseinän linjassa, ja myöhempi korin takana poispäin väylästä keppien mukaan
- Siirtymä 2. väylälle metsän poikki polkua pitkin. Älä kulje 2. väylää pitkin!




2. VÄYLÄ

- Aidan vasen puoli OB. OB jatkuu tikutettuna väylän 7. tiin taakse.
- Väylällä mahdollisesti oleva vesi on tilapäistä vettä. Vapautus sääntöjen mukaisesti korin linjassa taaksepäin.



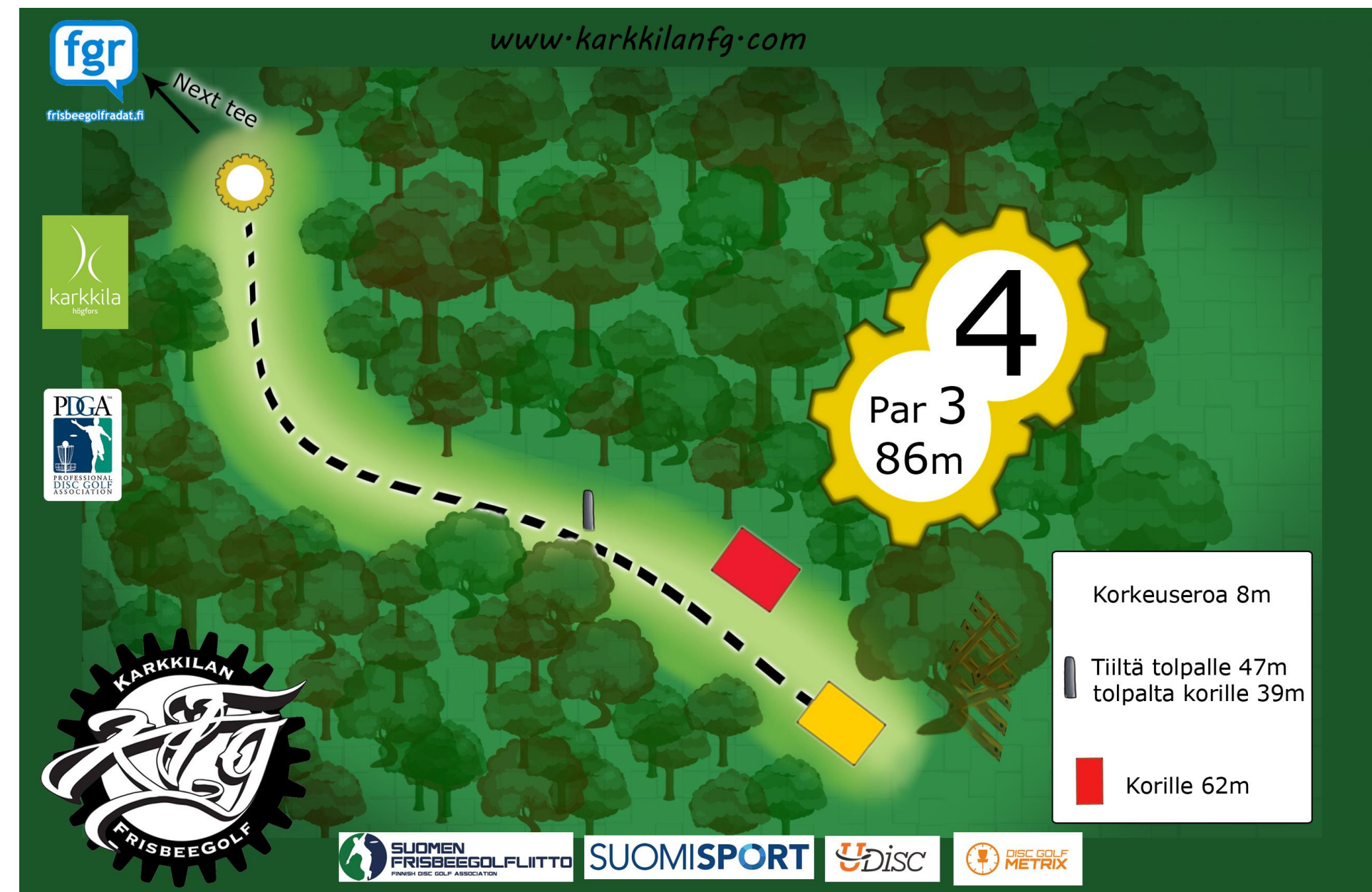
3. VÄYLÄ

- Varo ulkoilijoita polulla, ja pelaajia 4. väylän tiillä.
- Asfalttitie korin takana (30m+) ja sen toinen puoli OB, sekä vasemmalla hyvin kaukana suolla OB.
- Väylällä mahdollisesti oleva vesi on tilapäistä vettä. Vapautus sääntöjen mukaisesti korin linjassa taaksepäin.



4. VÄYLÄ

- Asvalttitie (50m+ vasemmalla) ja sen toinen puoli OB.



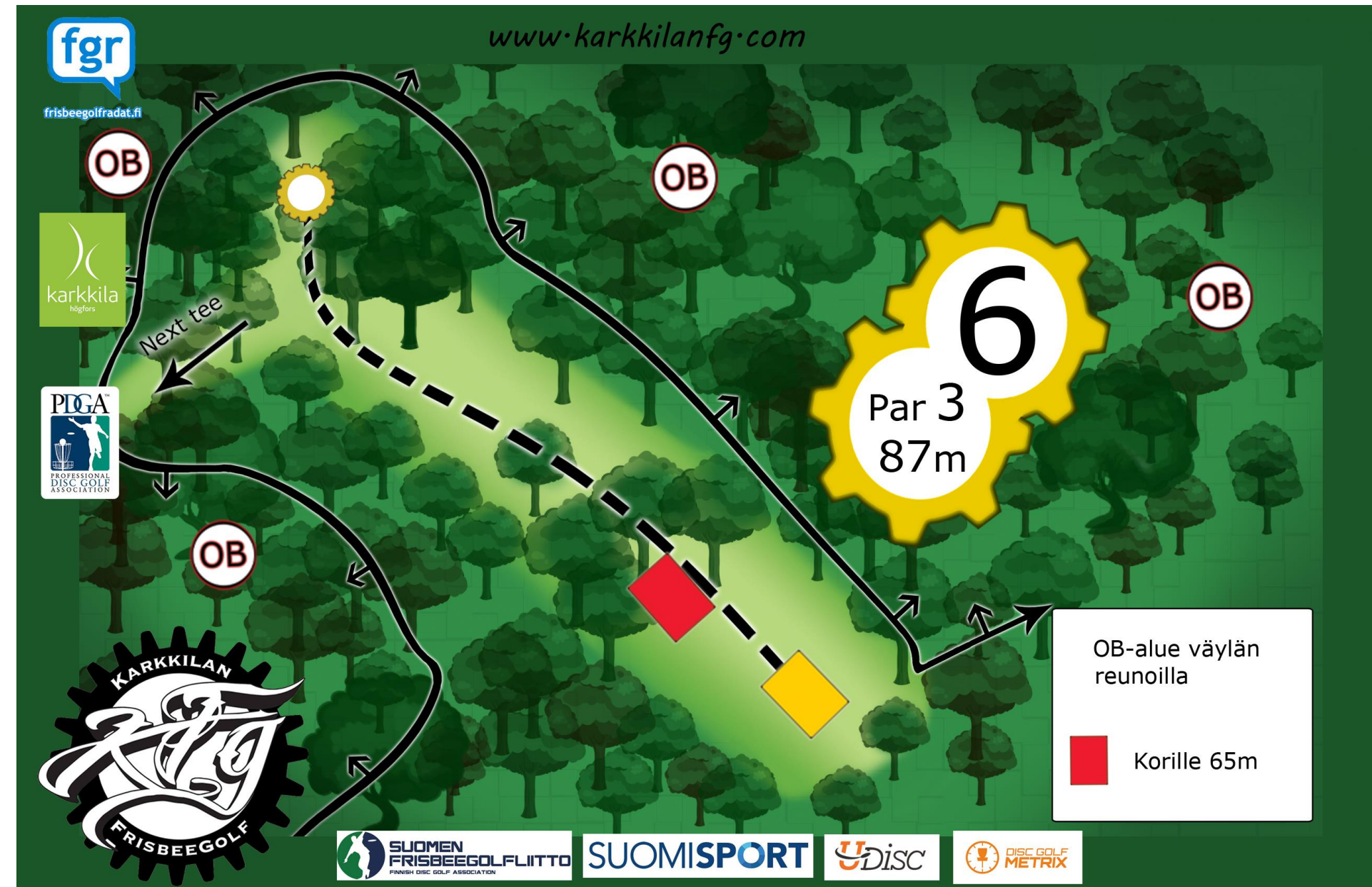
5. VÄYLÄ

- Siirtymä väylälle 6 kummun vasemmalta puolelta.
- Sateella rinne voi olla mutainen ja liukas, varovaisuutta!



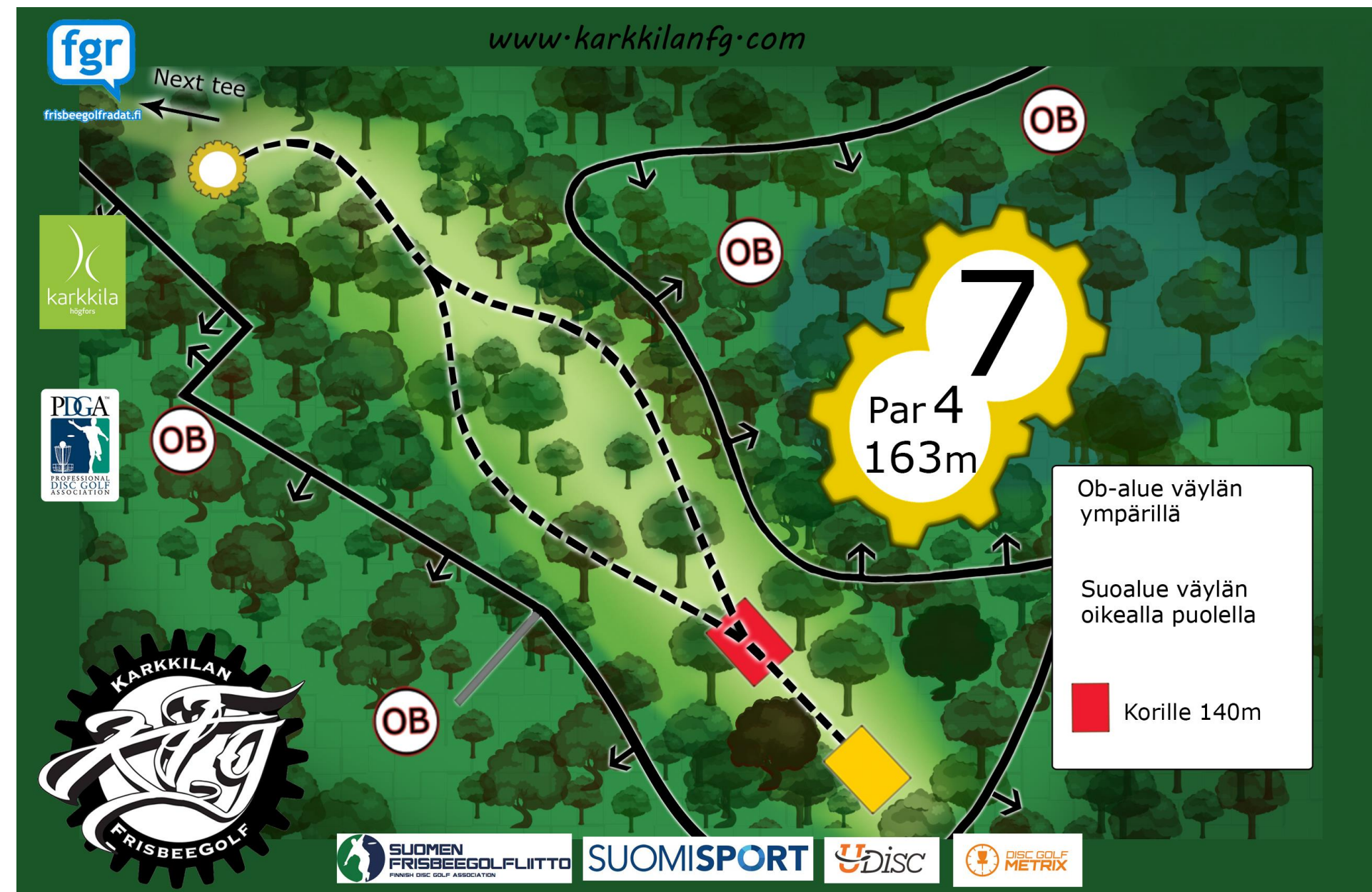
6. VÄYLÄ

- OB kiertää väylän oikeassa reunassa, korin takana sekä vasemmalla 7. väylällä.
- Väylällä mahdollisesti oleva vesi on tilapäistä vettä. Vapautus sääntöjen mukaisesti korin linjassa taaksepäin.
- Infinity OB tiin takana.



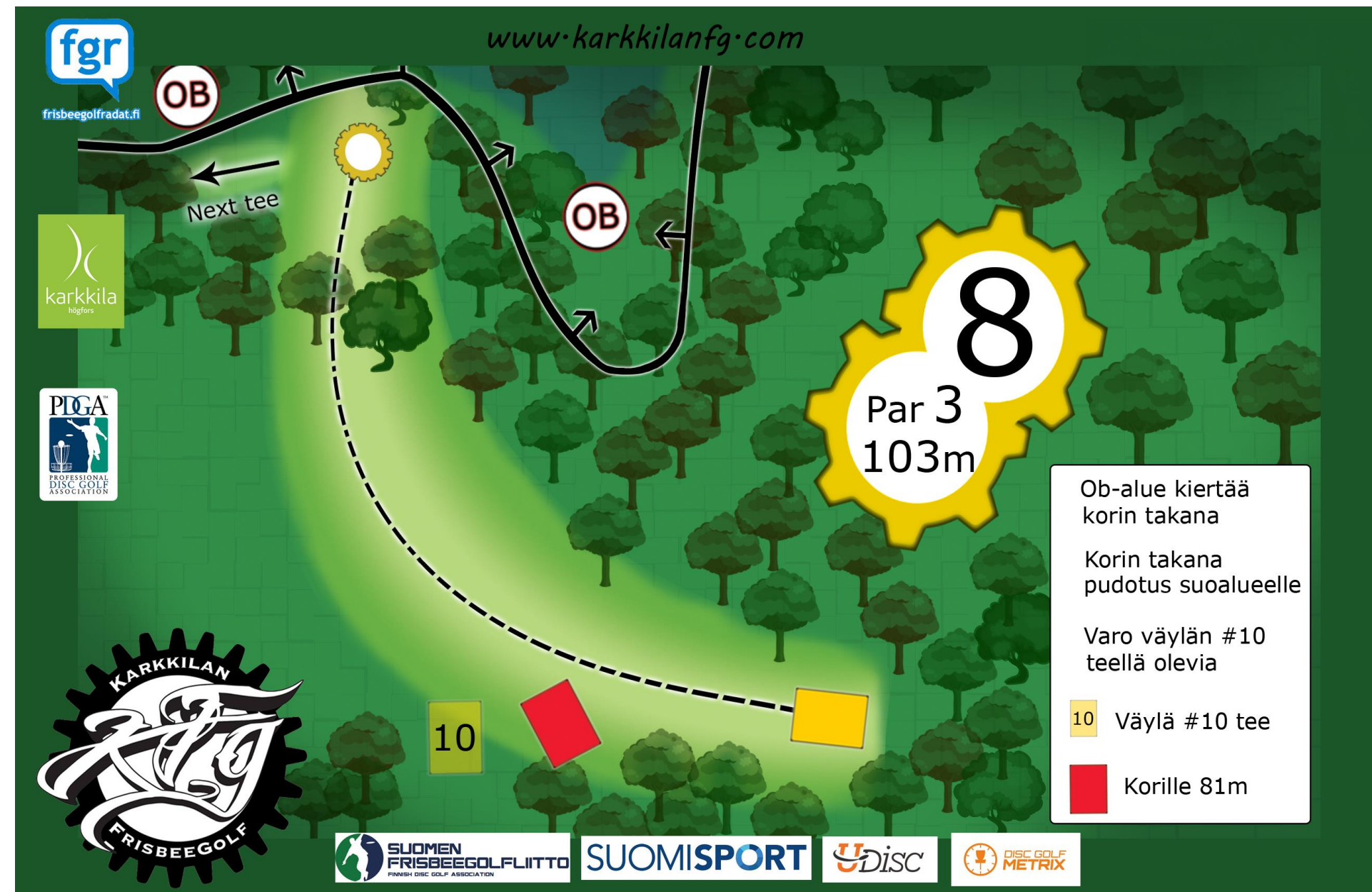
7. VÄYLÄ

- OB kiertää väylää kaikkialla paitsi korin takana.
- Väylällä mahdollisesti oleva vesi on tilapäistä vettä. Vapautus sääntöjen mukaisesti korin linjassa taaksepäin.



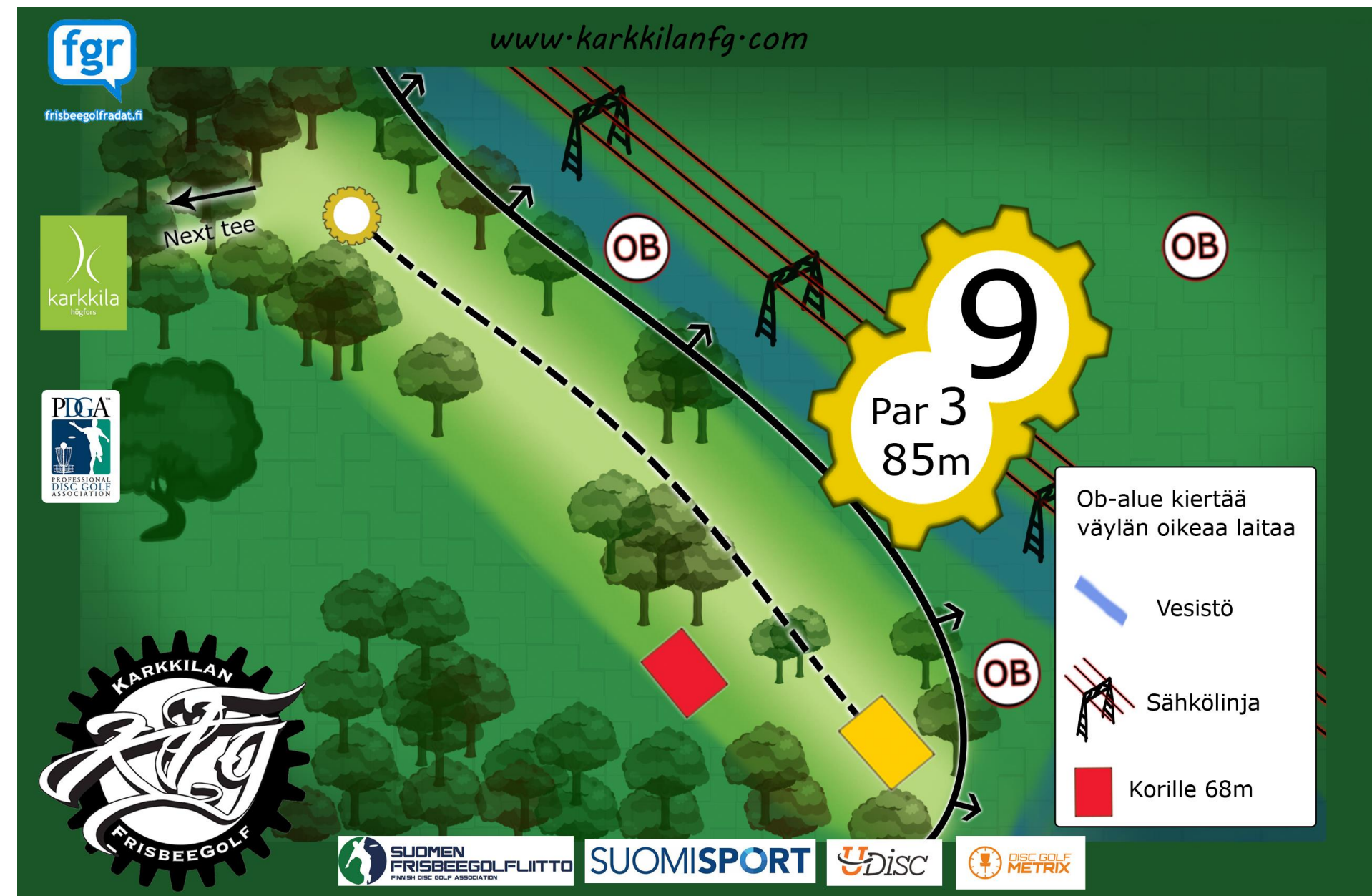
8. VÄYLÄ

- Suo korin takana ja oikeassa laidassa OB, sekä väylän 9 toisella puolella.
- Varo pelaajia väylän 10. tiillä. Odota tai sovi heittovuorosta. Oletuksena isomman väylänumeron pelaajille etuoikeus.



9. VÄYLÄ

- Oja väylän oikeassa reunassa ja tiin takana OB.
- Väylä 15 on myös OB, mikäli sinne päättyy.



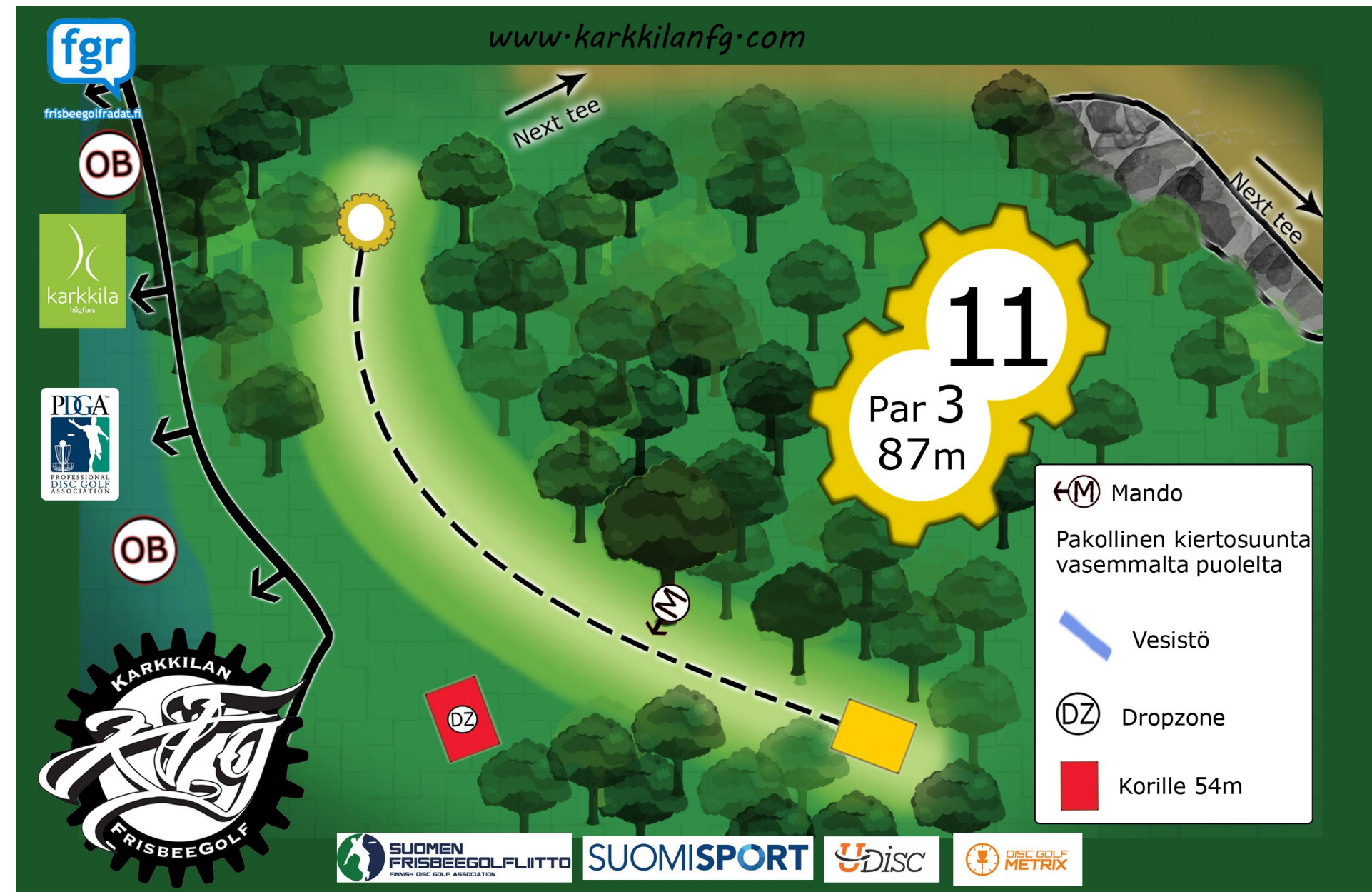
10. VÄYLÄ

- Mando vasemmalla, kierto oikealta. DZ punainen tii (waiver voimassa).
- OB betonikasat vasemmalla ja korin takana.



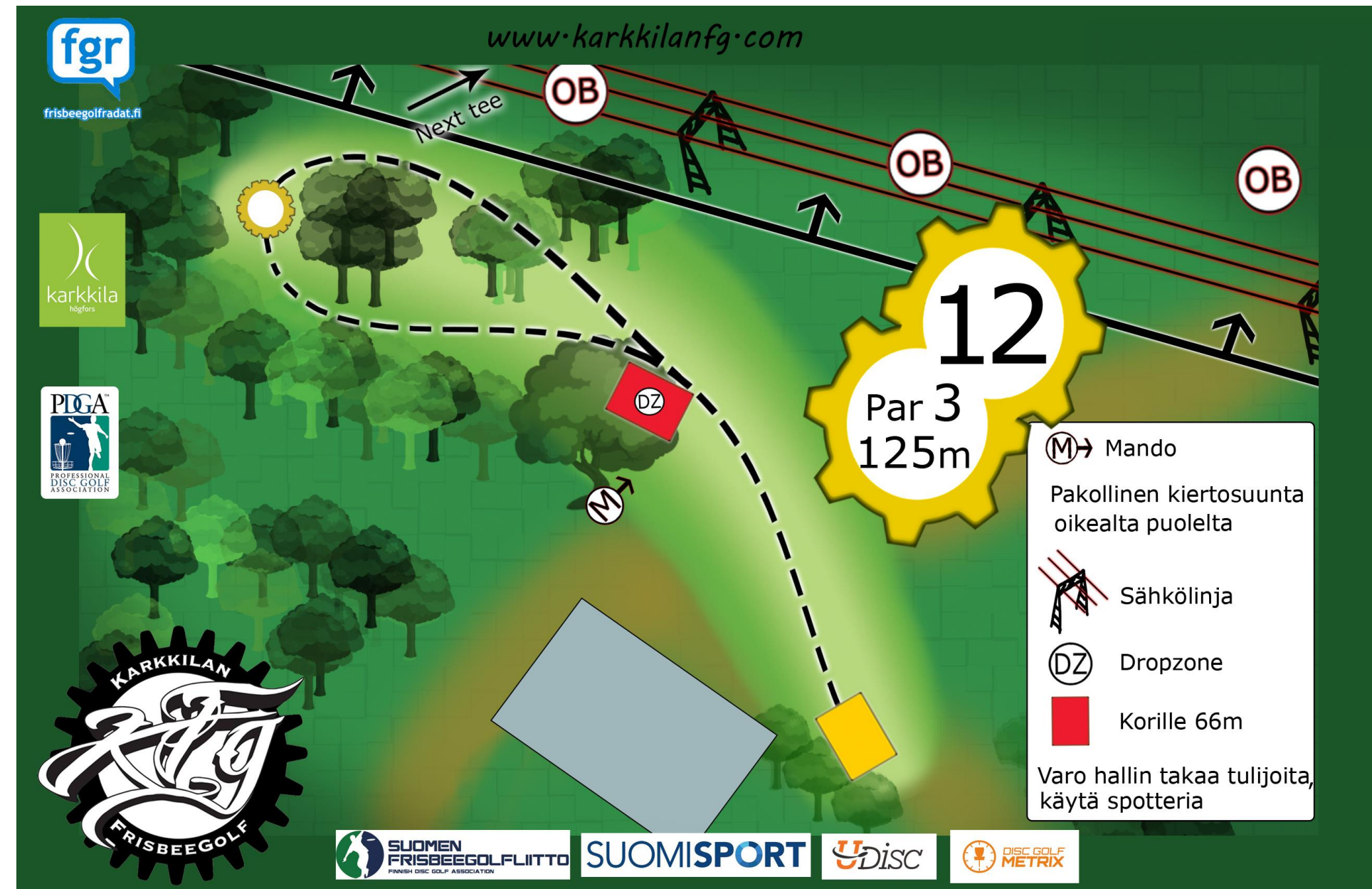
11. VÄYLÄ

- Oja suoraan edessä OB.
- Mando ison puun rungossa mutkassa, kierto vasemmalta. DZ punainen tii (waiver voimassa).
- Siirtymä väylälle 12. tietä pitkin. Huomioi väylän 10. pelaajat.



12. VÄYLÄ

- Ryteikkö ja oja sähkölinjojen suuntaisesti OB. Infinity OB molemmista päistä. Väylä 13 ei ole sisällä mikäli sinne päätyy.
- Iso puu mando, kierto oikealta. Mandolinja kulkee suoraan ylöspäin rungon mukaan. DZ mandon vieressä punainen tii.
- Väylän 17 pelaajilla etuajo-oikeus!
- Väylällä mahdollisesti kaivuun jälkiä kaupungin viimeaikaisista töistä!



13. VÄYLÄ

- Mando väylän 15 Gold tiin viereisessä tolpassa, kierto vasemmalta. DZ 15 Gold tiin viereinen tii, merkitty DZ.
- Mando tiin vieressä, kierto oikealta. DZ tii.
- Väylän vasen laita koko matkan OB. Sähkölinjojen alla oikealla tiin vieressä OB.
- Korotettu kori.
- Väylällä mahdollisesti kaivuun jälkiä kaupungin viimeaikaisista töistä!



14. VÄYLÄ

- Väylää ympäröi OB.
- 30m korista mando, kierto vasemmalta. DZ mandon vieressä.




15. VÄYLÄ

- OB väylän vasen ja oikea reuna. Väylä 14 tai väylä 9 eivät ole sisällä, jos sinne sattuu päätymään.
- Lähestyessä korja ja putattaessa huomioi väylän 16 pelaajat.
- Väylällä etäisyystaulut 150m asti.
- Väylällä mahdollisesti oleva vesi on tilapäistä vettä. Vapautus sääntöjen mukaisesti korin linjassa taaksepäin.



16. VÄYLÄ

- OB korin takana (betonikasat)
- Jos heitto karkaa hyssessä vasemmalle, seurataa tarkkaan, pususta voi olla muuten vaikea löytää.



17. VÄYLÄ

- Tuplamando. DZ punainen tii.
- Spottaa hallin kulmaa ulkoilijoiden varalta!
- Hallin katto on OB. OB-linja hallin seinä.



18. VÄYLÄ

- Pidentetty vuodesta 2023 +15 metriä, nyt pieni s-muoto.
- Korotettu kori.
- Huomioi mahdollisia satunnaisia ulkoilijoita ja pyöräilijöitä.

