

Caddybook

Karkkilan Amatöörit

2022





frisbeegolfradat.fi

www.karkkylanfg.com

TASAPAINO

Painopalvelut
vuodesta
- 1985 -



- Heittopaikka
- Kori
- Mando
- Dropzone
- Parkkialue
- Lintutorni
- Löytökiekkojen palautus
- Puttikori
- Heittoverkko

Väylä	1	2	3	4	5	6	7	8	9	10	11	12	13	14	15	16	17	18	19	20	Yht
Par	3	4	3	3	3	3	4	3	3	3	3	3	3	3	3	4	4	3	3	3	64
Pituus	115	155	117	86	65	87	163	103	85	104	87	125	67	125	83	172	218	113	84	90	2244



YLEISTIETOA

- Kilpailu Metrixissä: <https://discgolfmetrix.com/2045875&view=info>
- Radan esittelyvideo: <https://www.youtube.com/watch?v=-ADWcgRJP3E>
- Pelataan Karkkilan frisbeegolfradan 20-väyläinen Gold-layout ilman muutoksia.
- Kilpailun TD: Iiro Lönnqvist, 044-3370955
- Apu-TD ja yhteyshenkilö kierrosten aikana: Tuomo Tanskanen, 050-5431633


1. VÄYLÄ

- Portti on triplamando. DZ sininen tii.
- Aidan oikean puoli OB.
- Siirtymä 2. väylälle metsän poikki polkua pitkin. Älä kulje 2. väylää pitkin!



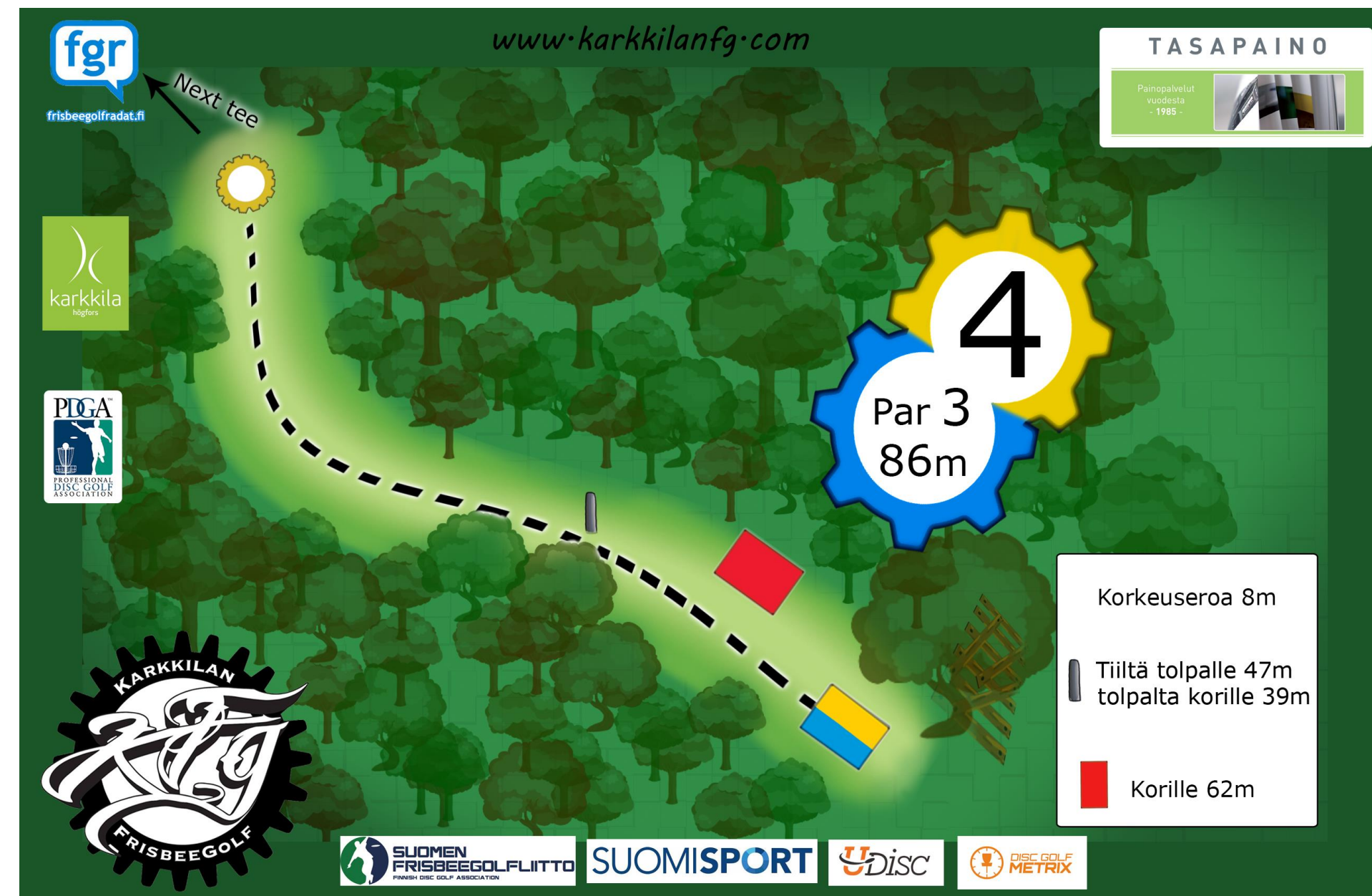
3. VÄYLÄ

- Varo ulkoilijoita, ja pelaajia 4. väylän tiillä.
- Asfalttitie korin takana (30m+) ja sen toinen puoli OB, sekä vasemmalla hyvin kaukana suolla OB.
- Väylällä mahdollisesti oleva vesi on tilapäistä vettä. Vapautus sääntöjen mukaisesti korin linjassa taaksepäin.



4. VÄYLÄ

- Asfalttitie (50m+) ja sen toinen puoli OB.



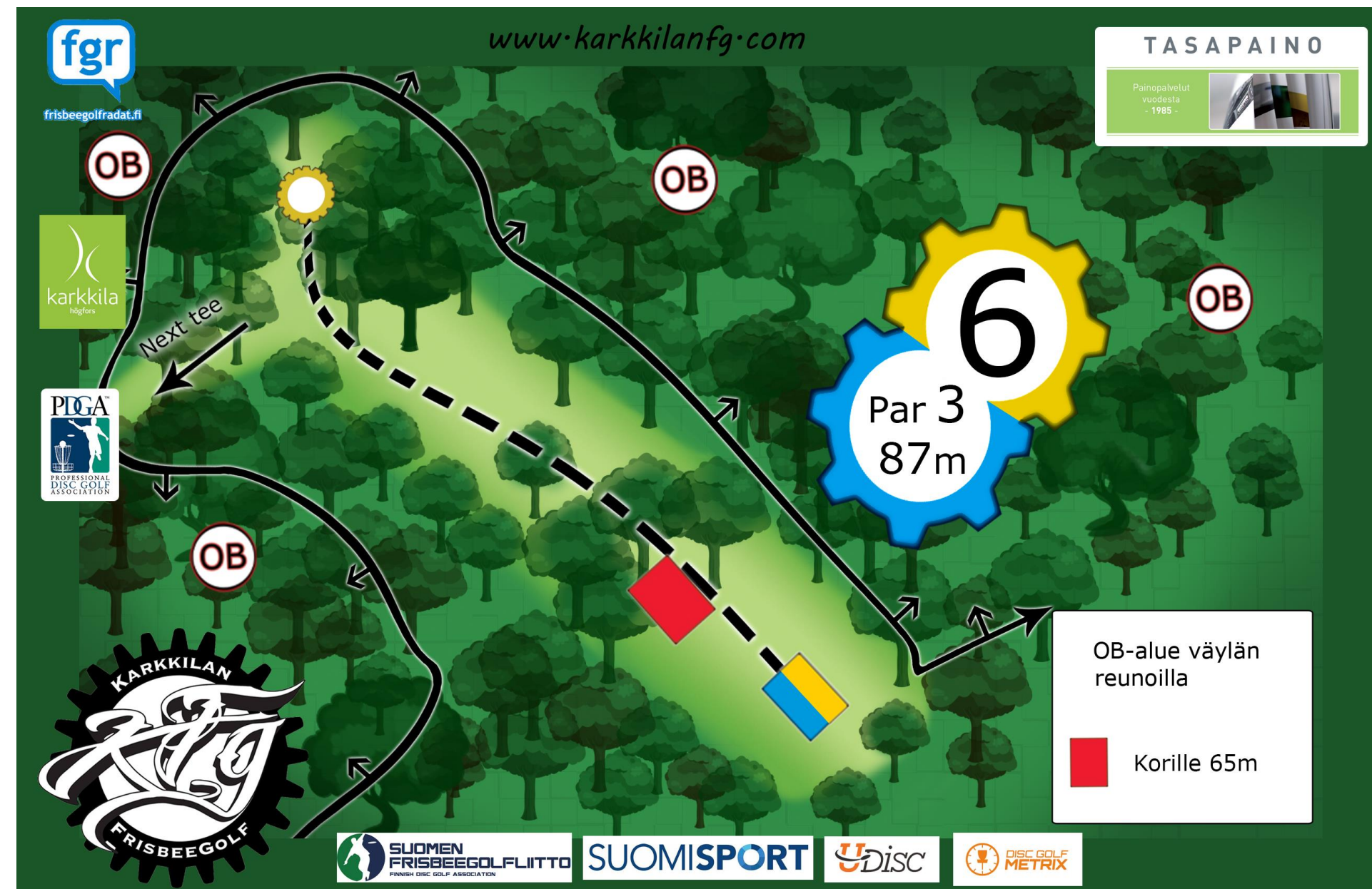
5. VÄYLÄ

- Siirtymä väylälle 6 kummun vasemmalta puolelta.
- Sateella rinne voi olla mutainen ja liukas, varovaisuutta!



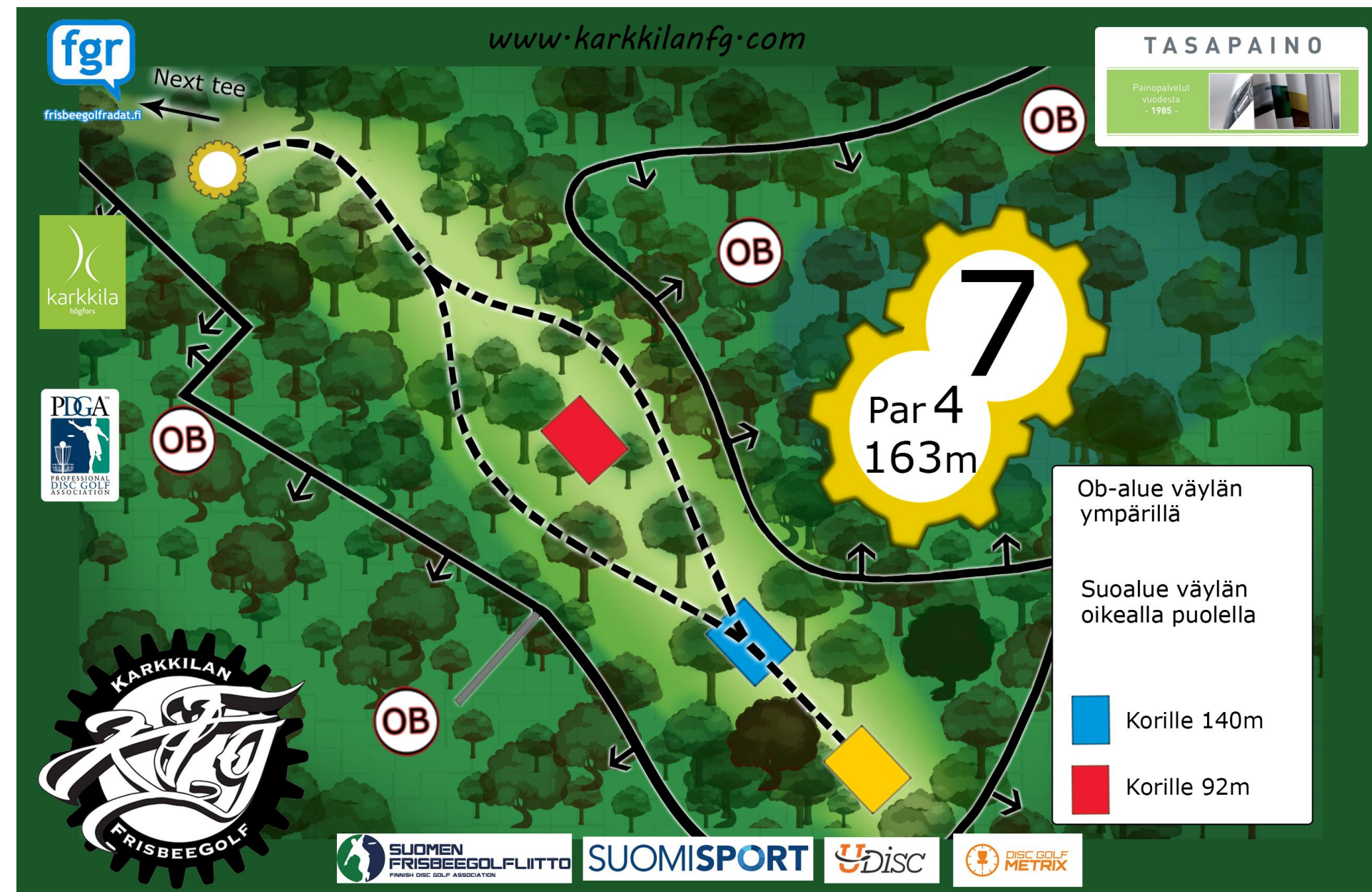
6. VÄYLÄ

- OB kiertää väylän oikeassa reunassa, korin takana sekä vasemmalla 7. väylällä.
- Väylällä mahdollisesti oleva vesi on tilapäistä vettä. Vapautus sääntöjen mukaisesti korin linjassa taaksepäin.



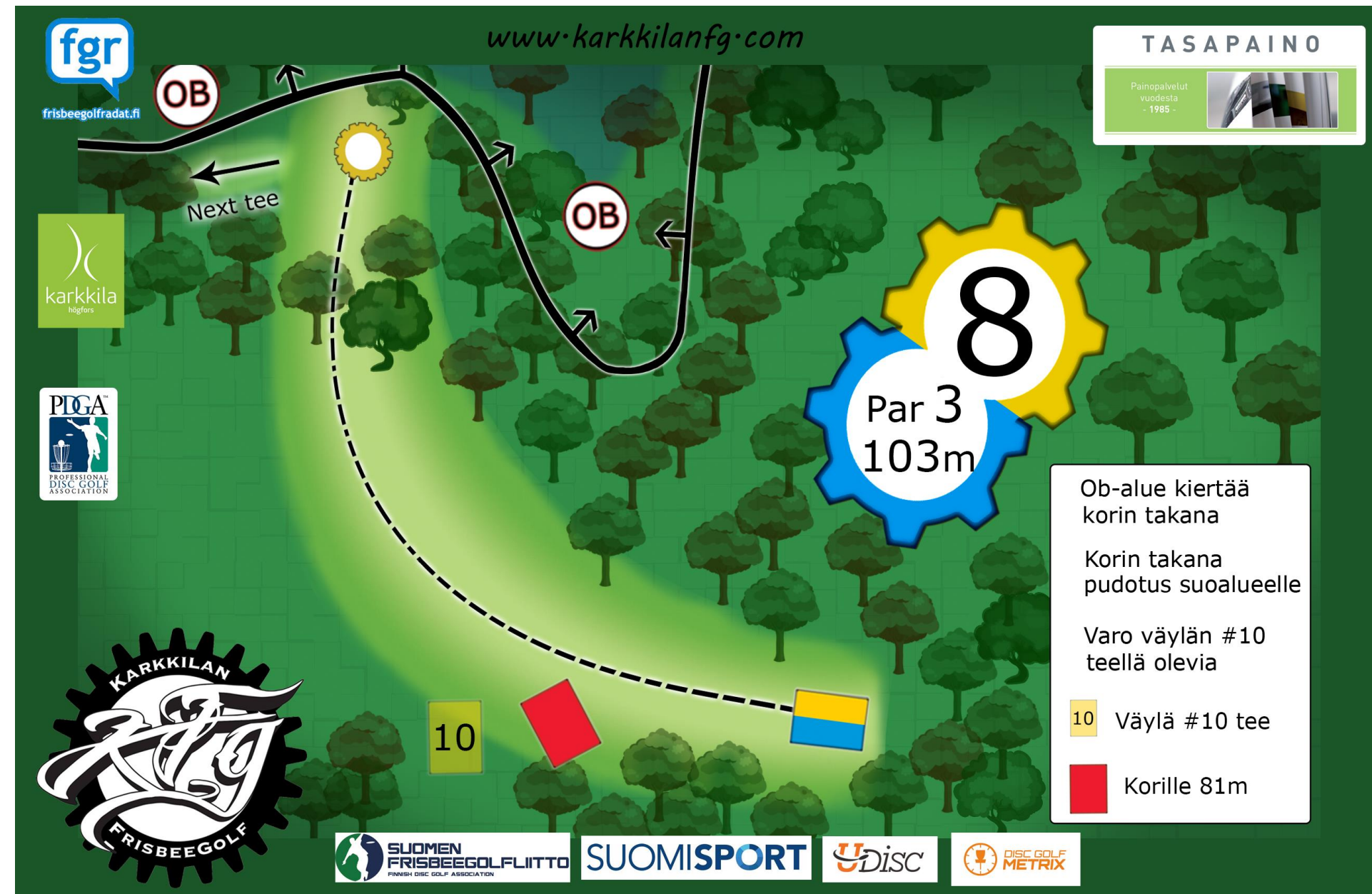
7. VÄYLÄ

- OB kiertää väylää kaikkialla paitsi korin takana.
- Väylällä mahdollisesti oleva vesi on tilapäistä vettä. Vapautus sääntöjen mukaisesti korin linjassa taaksepäin.



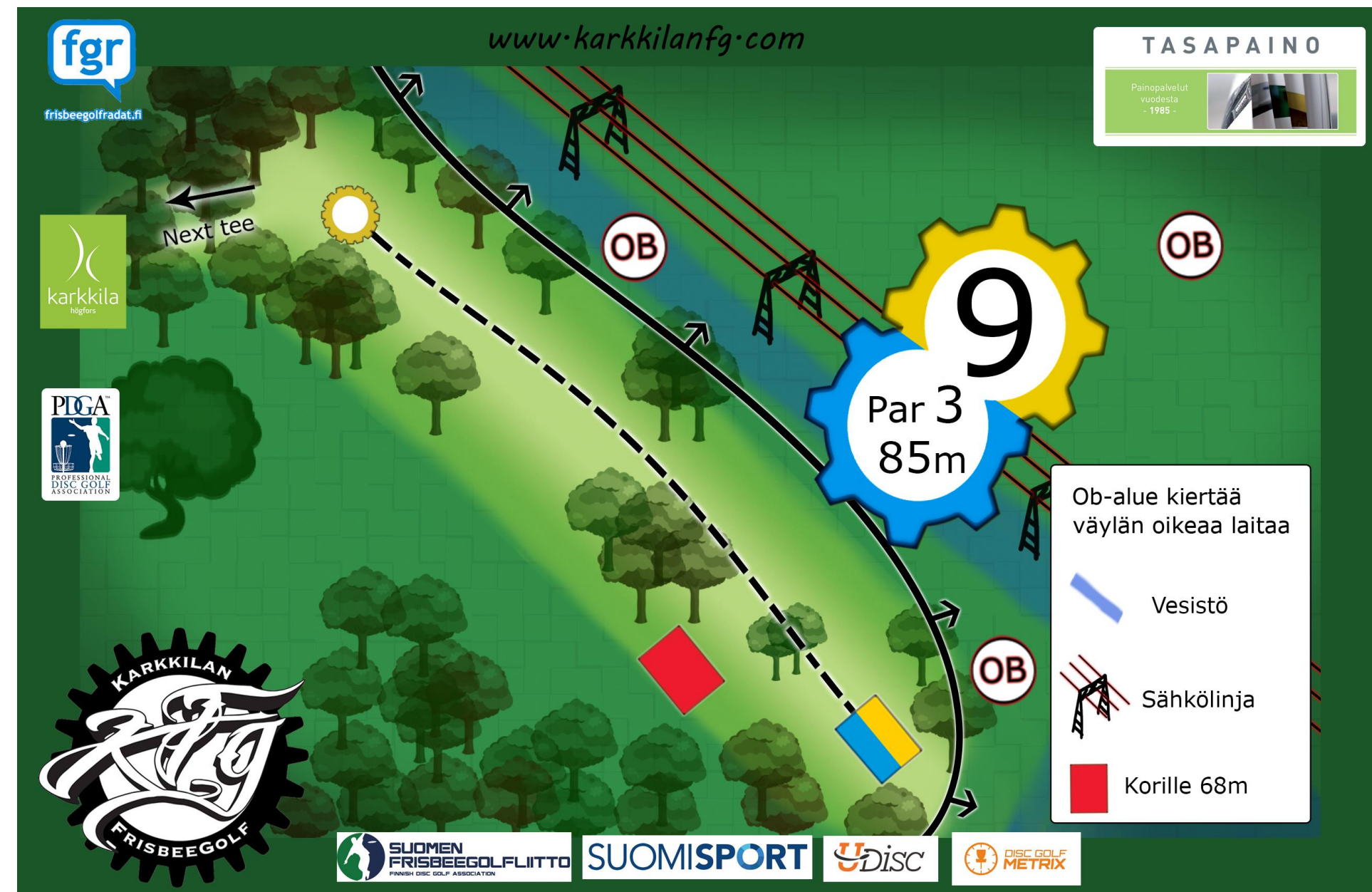
8. VÄYLÄ

- Suo korin takana ja oikeassa laidassa OB.
- Varo pelaajia väylän 10. tiillä.
- Spottaaminen suositeltavaa.



9. VÄYLÄ

- Oja väylän oikeassa reunassa ja tiin takana OB.



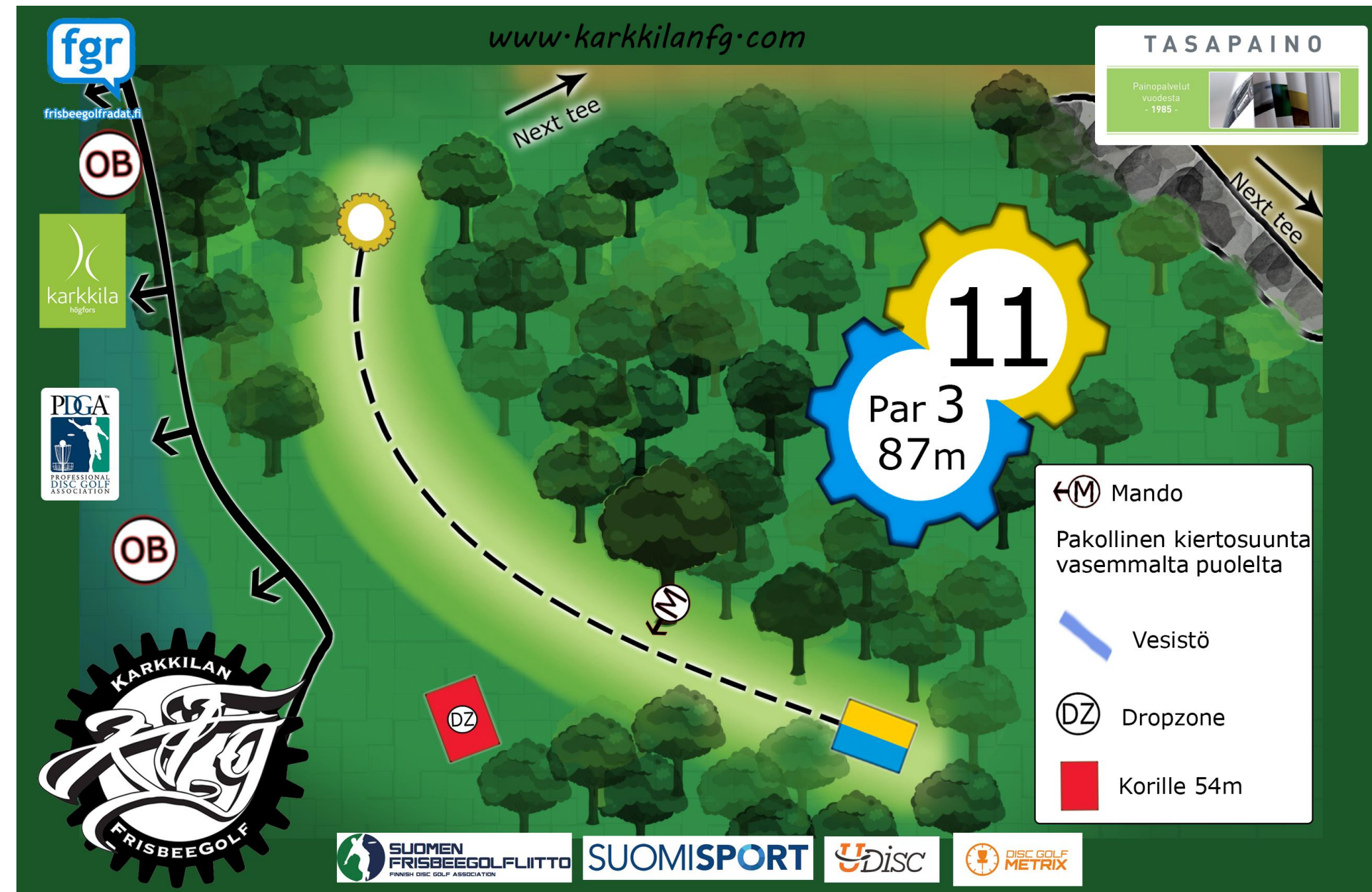
10. VÄYLÄ

- Mando vasemmalla, kierto oikealta. DZ punainen tii (waiver haettu).
- OB vasemmalla ja korin takana (kivikasa).



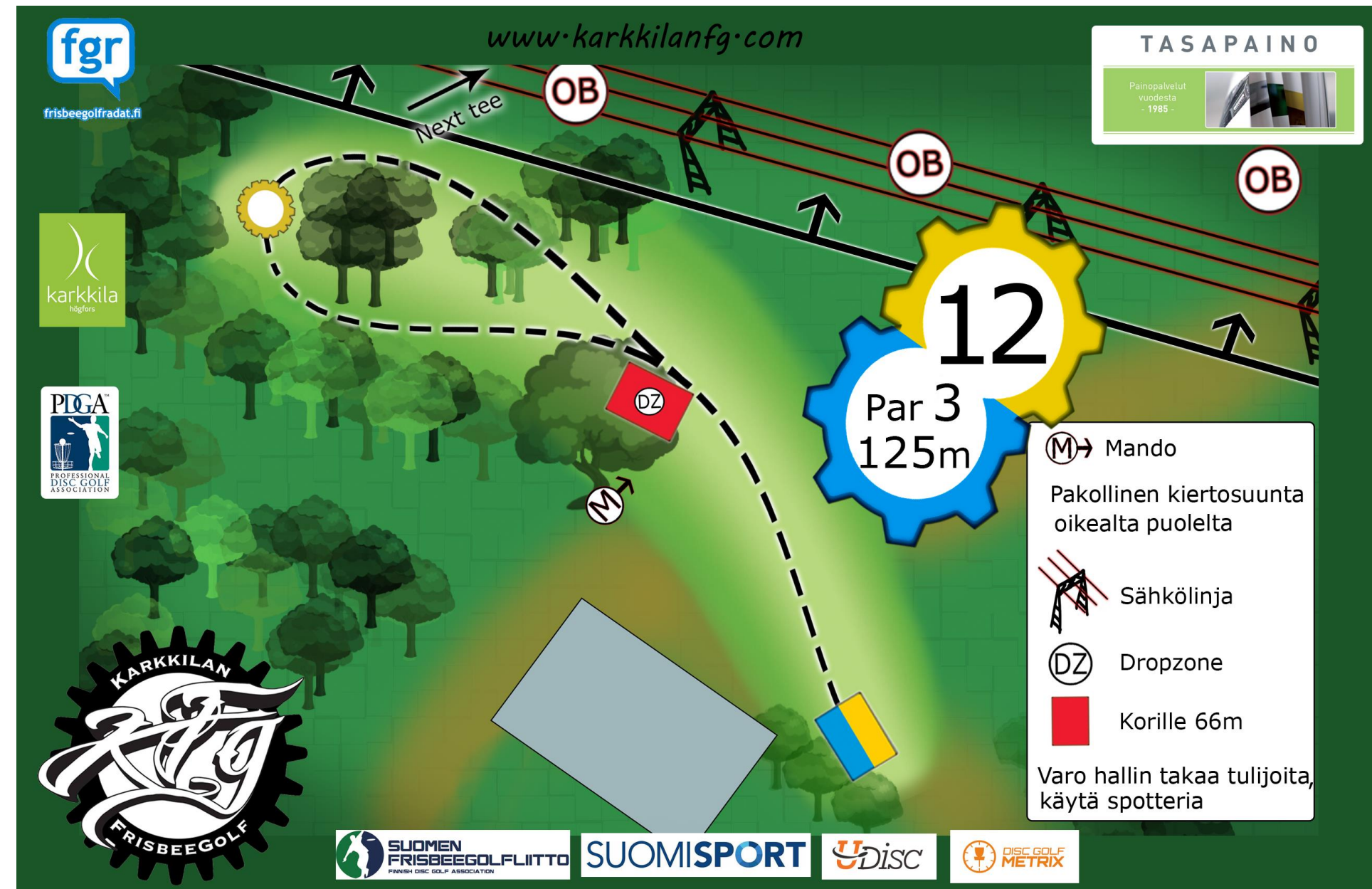
11. VÄYLÄ

- Oja edessä OB.
- Mando ison puun rungossa mutkassa, kierto vasemmalta. DZ punainen tii (waiver haettu).
- Siirtymä väylälle 12. tietä pitkin. Huomioi väylän 10. pelaajat.



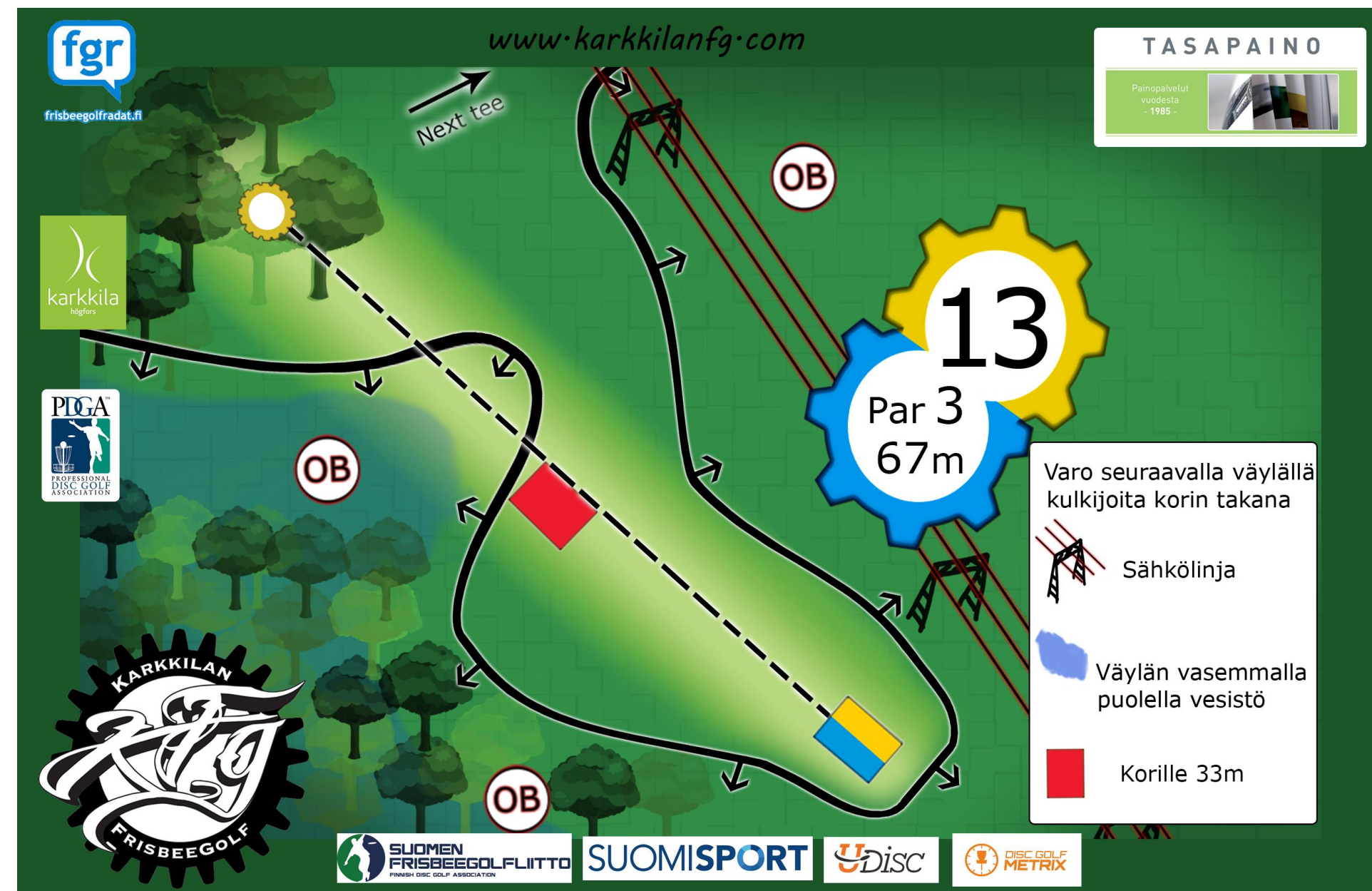
12. VÄYLÄ

- Ryteikkö ja oja sähkölinjojen suuntaisesti OB. HUOM! Linja on viimeisten keppien mukaan päättymätön. Väylä 13 ei ole pelialuetta!
- Iso puu mando, kierto oikealta. Mandolinja kulkee suoraan ylöspäin rungon mukaan. DZ mandon vieressä punainen tii.
- Väylän 19 pelaajilla etuajo-oikeus.



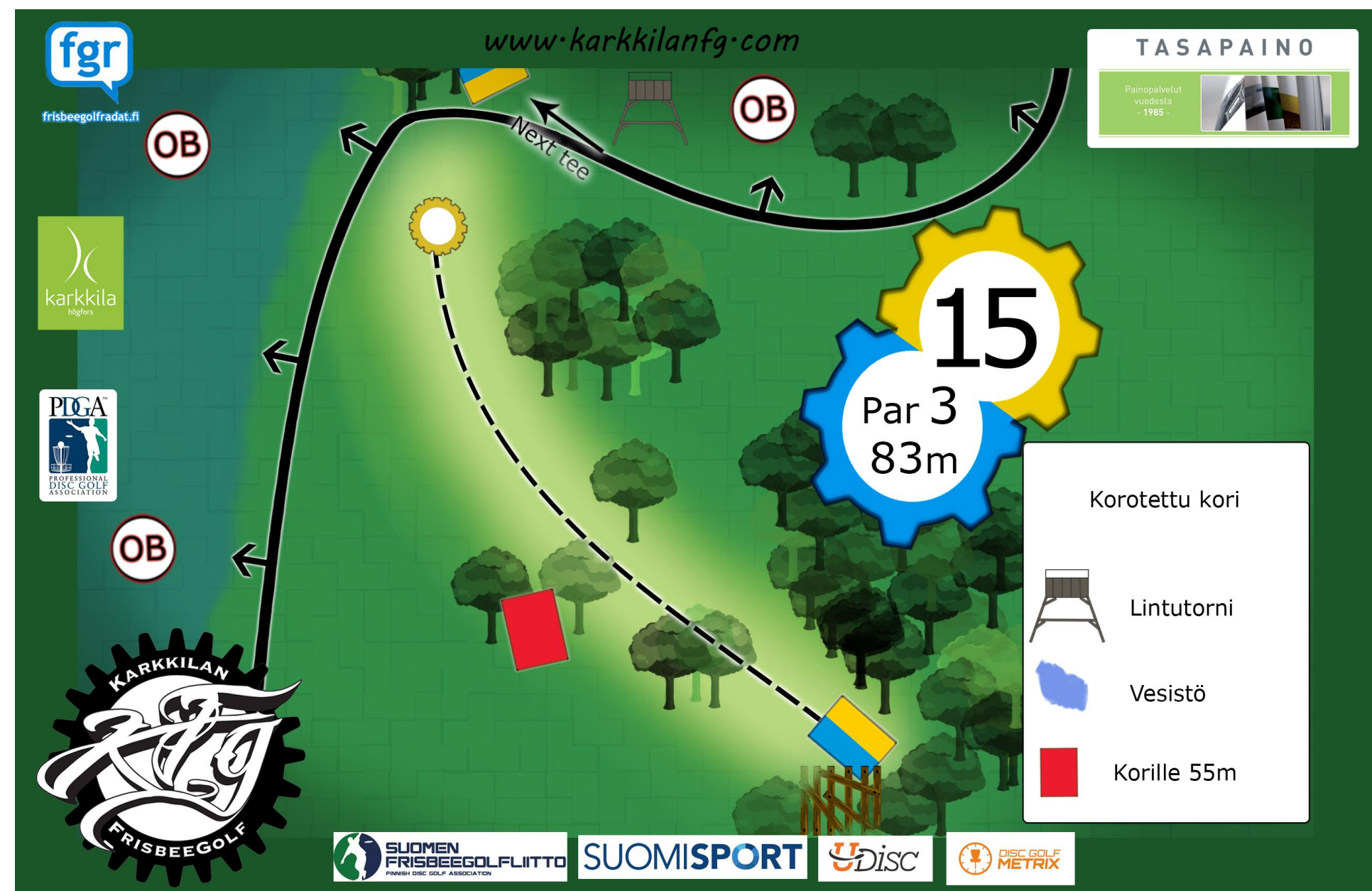
13. VÄYLÄ

- Väylän vasen laita ja oja korin edessä OB.
Sähkölinjojen alusta oikealla tiin vieressä OB.
- Heittäessä ja korille mennessä, huomioi väylän 14 pelaajat (isommalla väylänumerolla etuajo-oikeus).



15. VÄYLÄ

- Korin vieressä ja takana OB.
- Korotettu kori.
- Väylällä 15 etuajo-oikeus väylään 14, mutta pysyttele aidan takana.
- Väylän 18 pelaajilla etuajo-oikeus tarvittaessa.



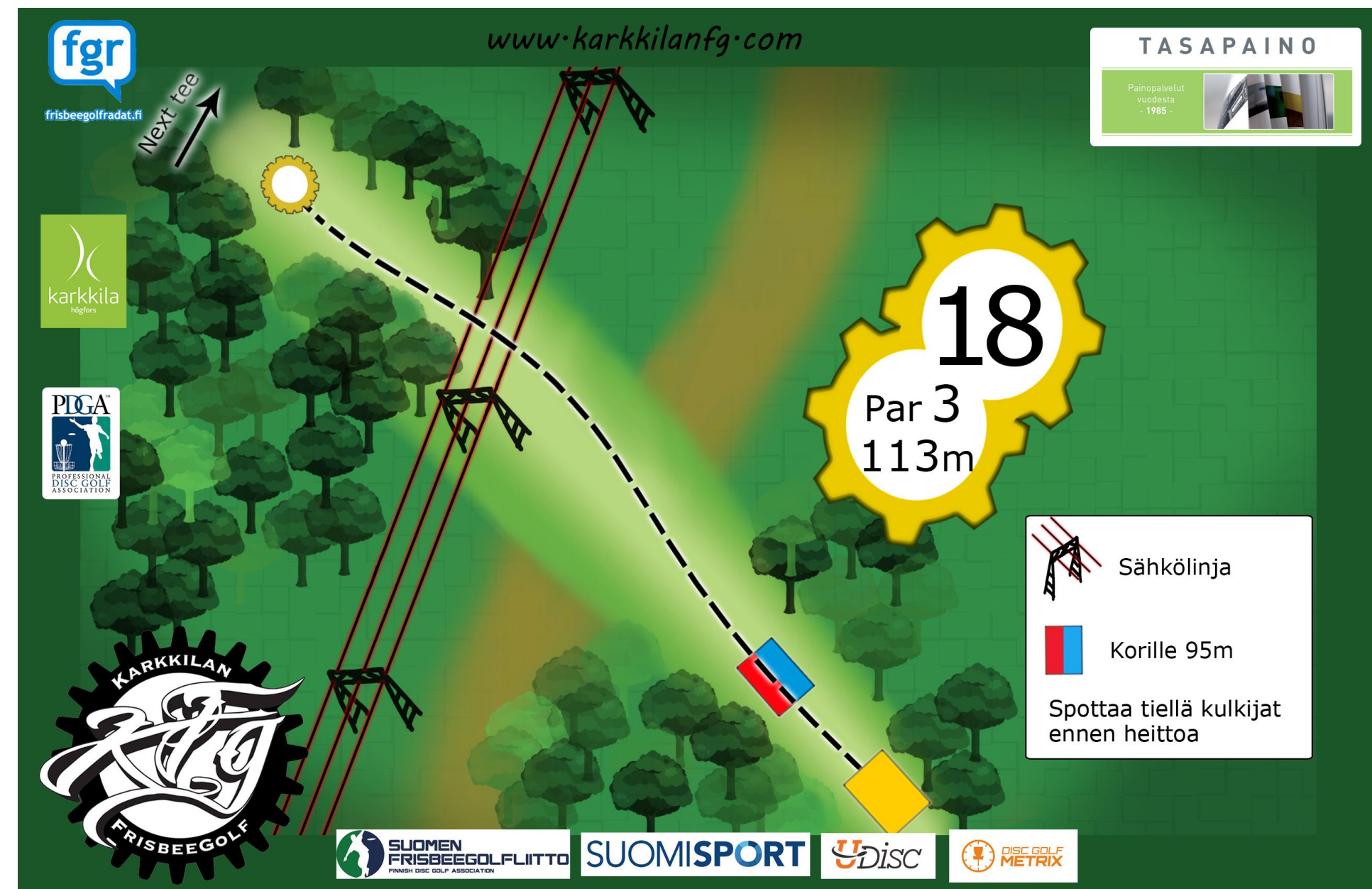
17. VÄYLÄ

- OB väylän vasen ja oikea reuna.
- Lähestyessä koria ja putattaessa huomioi väylän 18 pelaajat.
- Väylällä etäisyystaulut 150m asti.
- Väylällä mahdollisesti oleva vesi on tilapäistä vettä. Vapautus sääntöjen mukaisesti korin linjassa taaksepäin.




18. VÄYLÄ

- Huomioi mahdollisia ulkoilijoita tiellä.
- Etuajo-oikeus väylän 15 avauksiin.
- Huomioi väylän 17 lähestymisheitot ja pelaajat korilla.
- Väylän 10 OB (kivikasa) voimassa myös tällä väylällä.



19. VÄYLÄ

- Tuplamando. DZ punainen tii.
- Spottaa hallin kulmaa!
- Väylällä etuajo-oikeus väylän 12 pelaajiin.
- Hallin katto on OB. OB-linja hallin seinä.



20. VÄYLÄ

- Korotettu kori.
- Huomioi mahdollisia satunnaisia ulkoilijoita ja pyöräilijöitä.

