

Caddybook

Karkkilan Helpot 2022





frisbeegolfradat.fi

www.karkkylanfg.com

TASAPAINO

Painopalvelut
vuodesta
- 1985 -



- Heittopaikka
- Kori
- Mando
- Dropzone
- Parkkialue
- Lintutorni
- Löytökiekkojen palautus
- Puttikori
- Heittoverkko

	Red																				
Väylä	1	2	3	4	5	6	7	8	9	10	11	12	13	14	15	16	17	18	19	20	Yht
Par	3	3	3	3	3	3	3	3	3	3	3	3	3	3	3	4	4	3	3	3	62
Pituus	64	69	94	62	58	65	92	81	68	62	54	66	33	86	55	141	168	95	45	67	1525

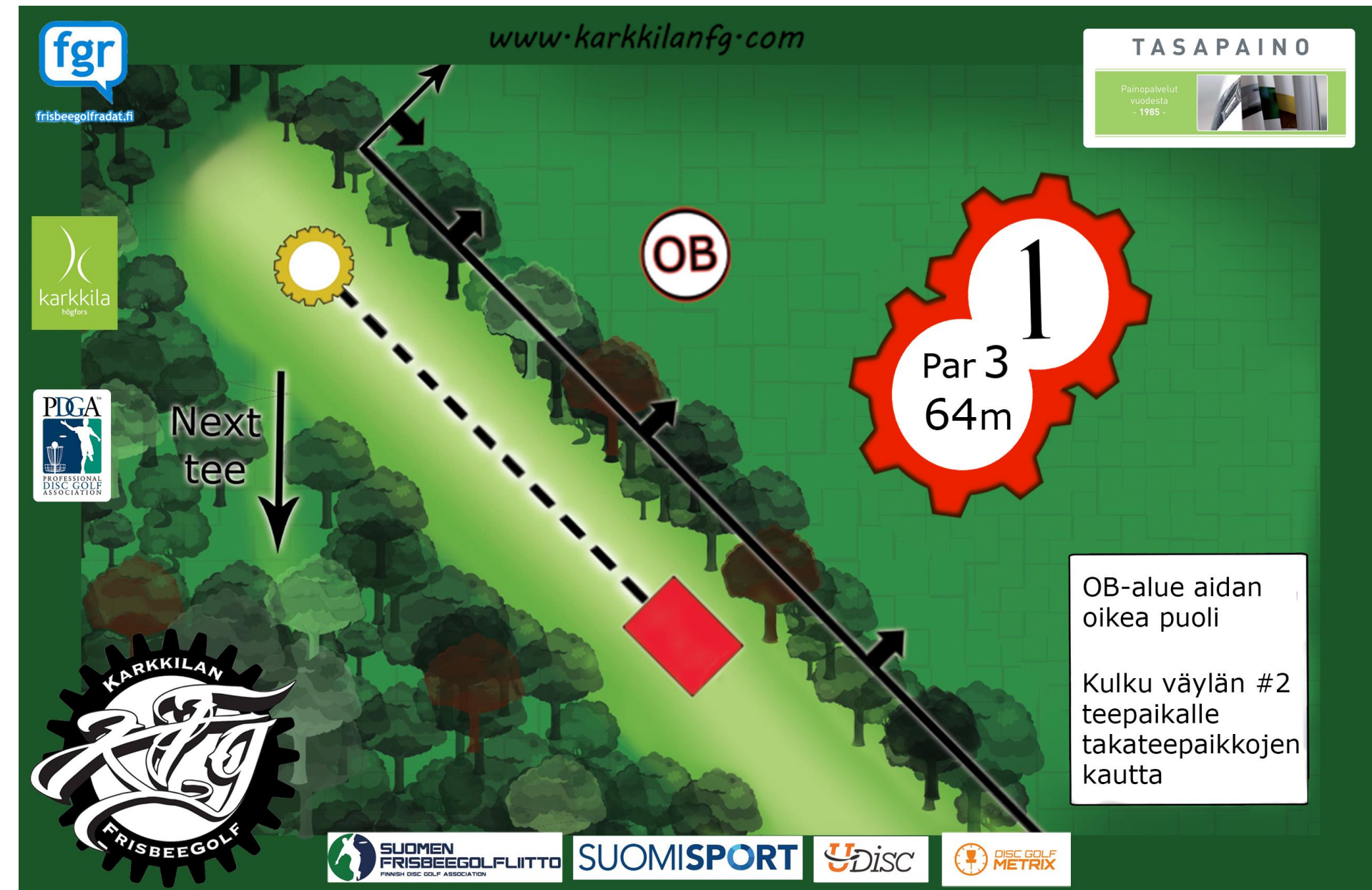


YLEISTIETOA

- Kilpailu Metrixissä, jossa tarkemmat infot: <https://discgolfmetrix.com/2045891&view=info>
- Radan esittelyvideo: <https://www.youtube.com/watch?v=-ADWcgRJP3E>
- Pelataan Karkkilan frisbeegolfradan 20-väyläinen Red-layout ilman muutoksia.
- Kilpailun TD: Iiro Lönnqvist, 044-3370955

1. VÄYLÄ

- Aidan oikean puoli OB.



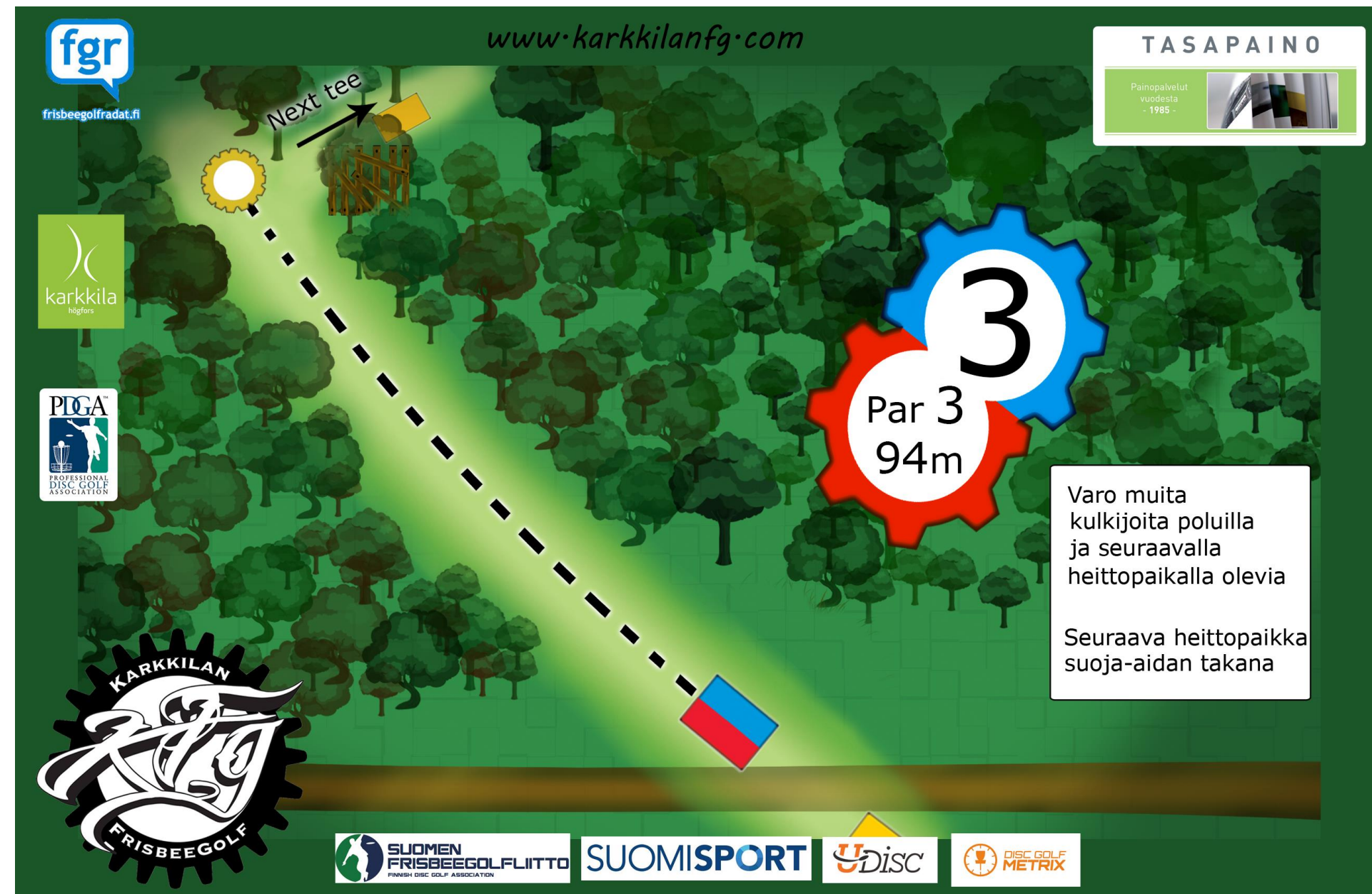
2. VÄYLÄ

- Aidan vasen puoli OB. OB jatkuu tikutettuna väylän 7. tiin taakse.
- Väylällä mahdollisesti oleva vesi on tilapäistä vettä. Vapautus sääntöjen mukaisesti korin linjassa taaksepäin.



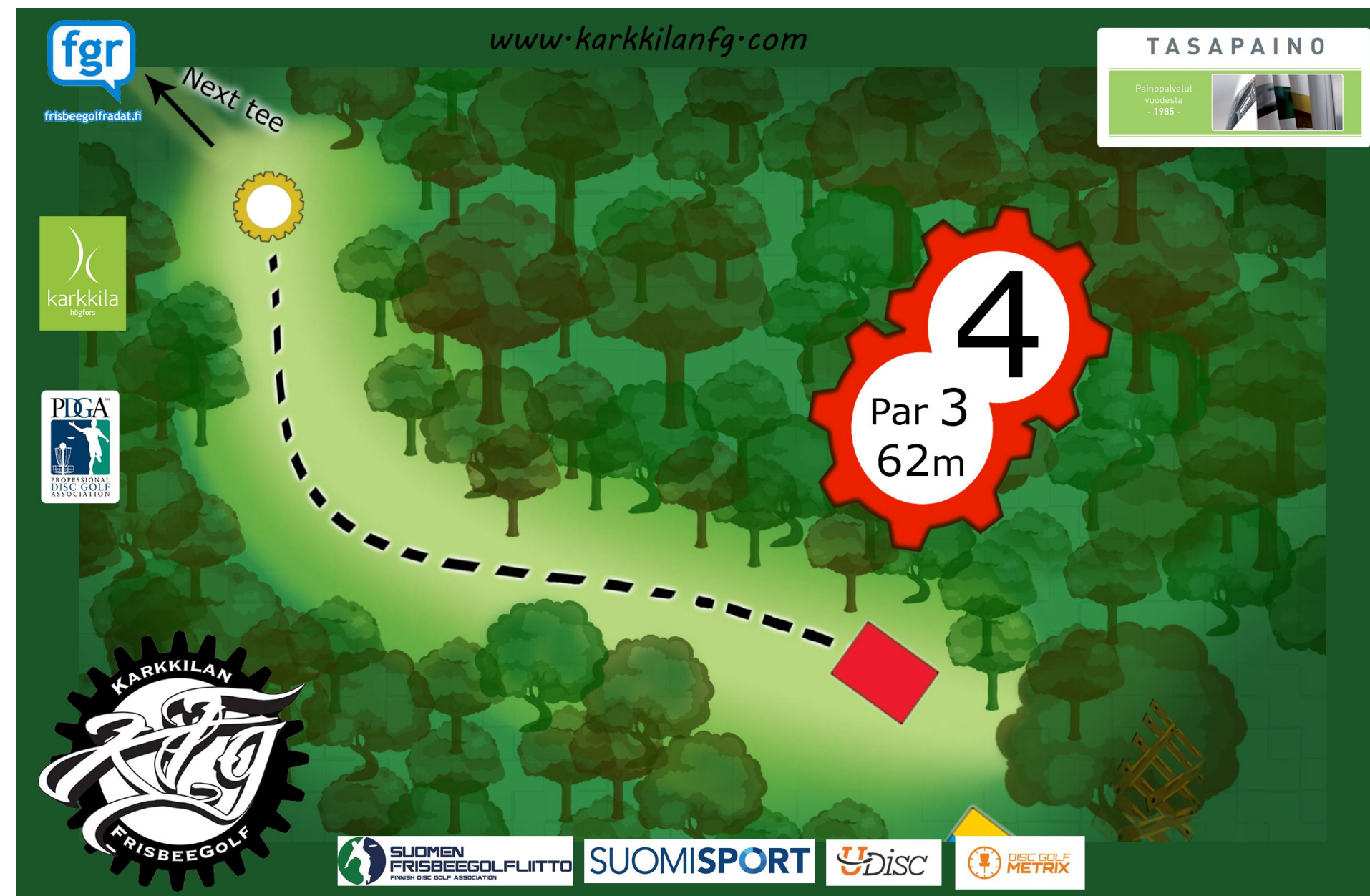
3. VÄYLÄ

- Varo ulkoilijoita, ja pelaajia 4. väylän tiillä.
- Asfalttitie korin takana (30m+) ja sen toinen puoli OB, sekä vasemmalla hyvin kaukana suolla OB.
- Väylällä mahdollisesti oleva vesi on tilapäistä vettä. Vapautus sääntöjen mukaisesti korin linjassa taaksepäin.



4. VÄYLÄ

- Asvalttitie (50m+) ja sen toinen puoli OB.



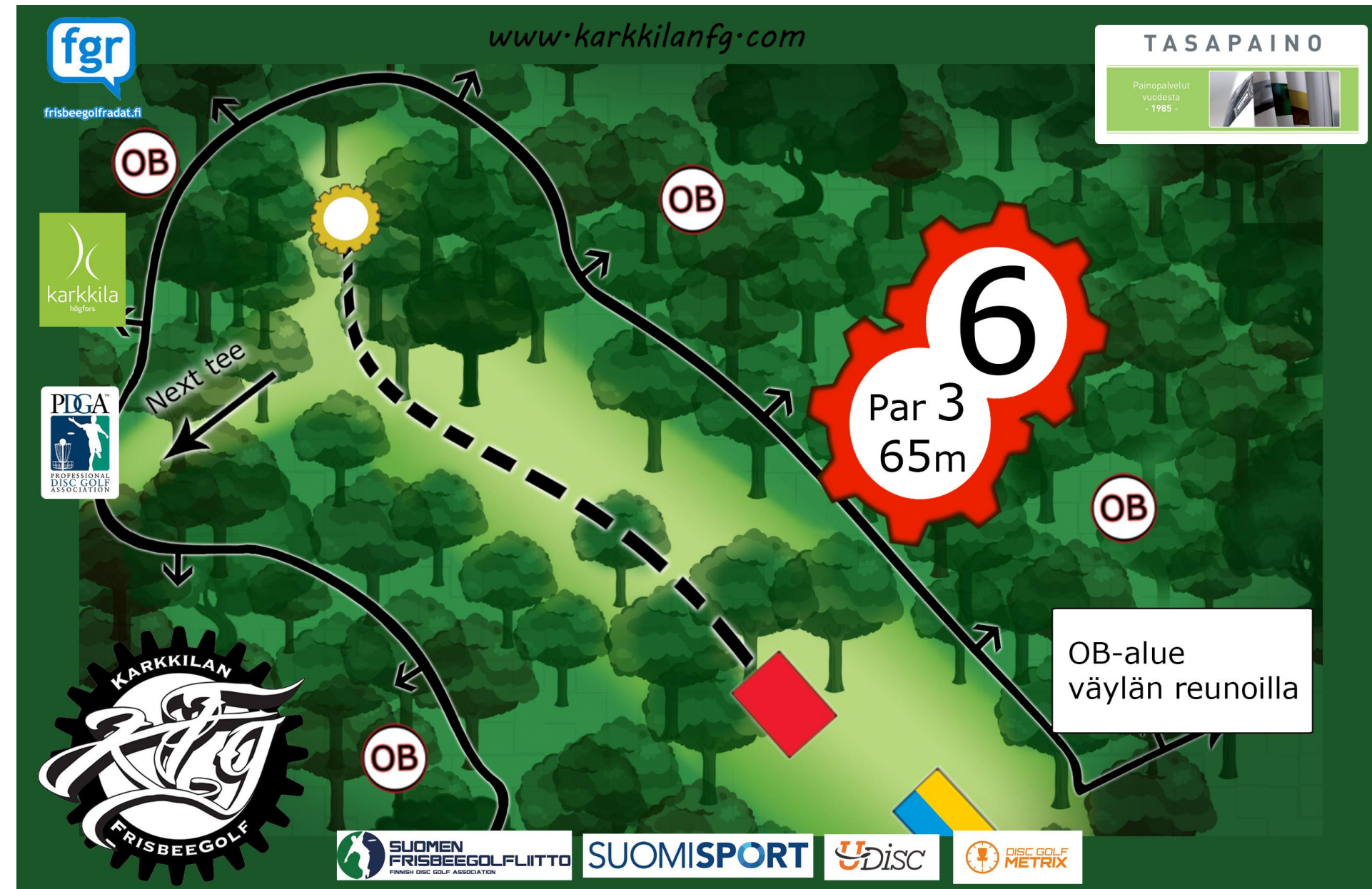
5. VÄYLÄ

- Siirtymä väylälle 6 kummun vasemmalta puolelta.
- Sateella rinne voi olla mutainen ja liukas, varovaisuutta!



6. VÄYLÄ

- OB kiertää väylän oikeassa reunassa, korin takana sekä vasemmalla 7. väylällä.
- Väylällä mahdollisesti oleva vesi on tilapäistä vettä. Vapautus sääntöjen mukaisesti korin linjassa taaksepäin.



7. VÄYLÄ

- OB reunustaa väylää kaikkialla paitsi korin takana.
- Väylällä mahdollisesti oleva vesi on tilapäistä vettä. Vapautus sääntöjen mukaisesti korin linjassa taaksepäin.



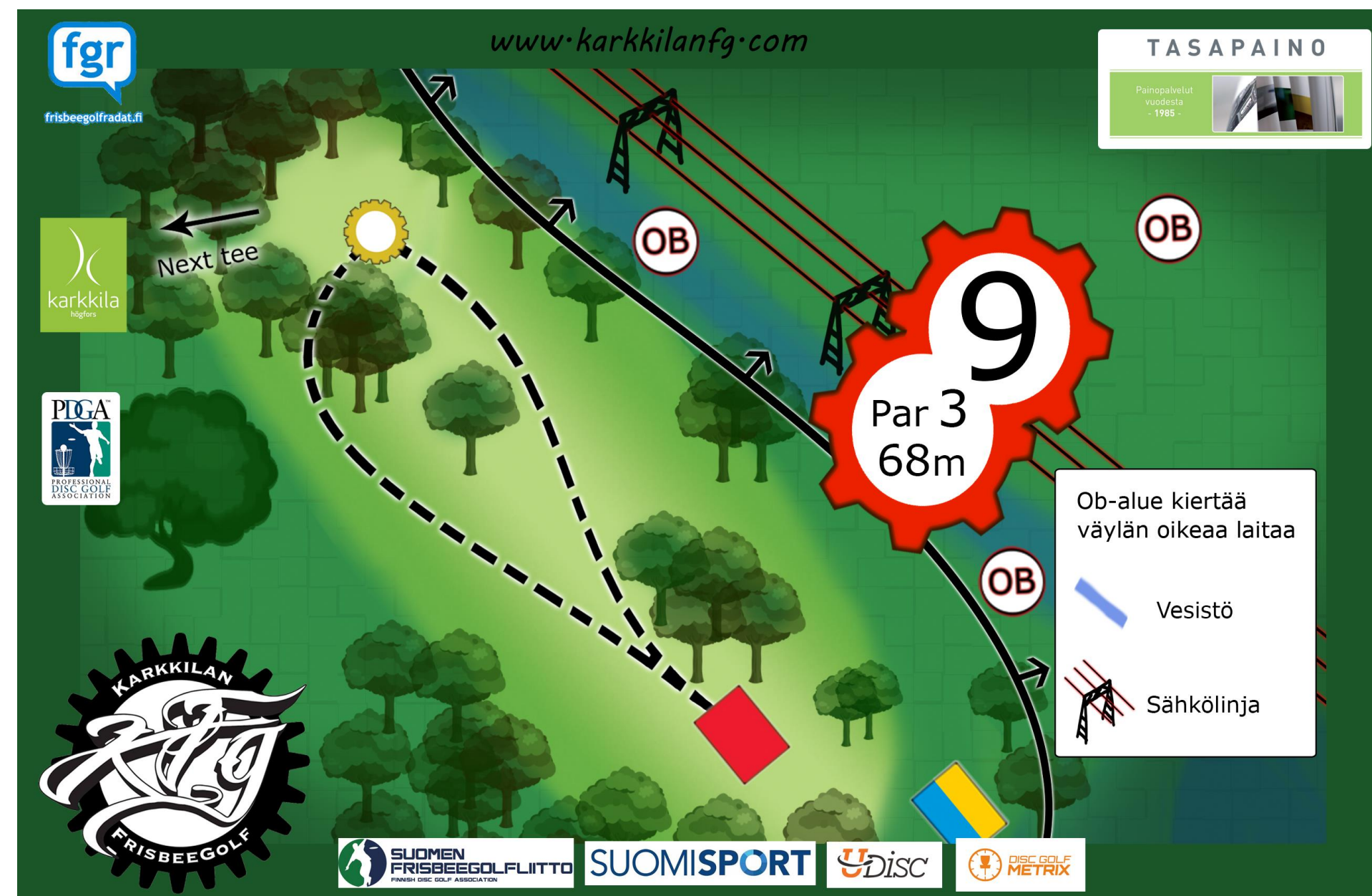
8. VÄYLÄ

- Suo korin takana ja oikeassa laidassa OB.



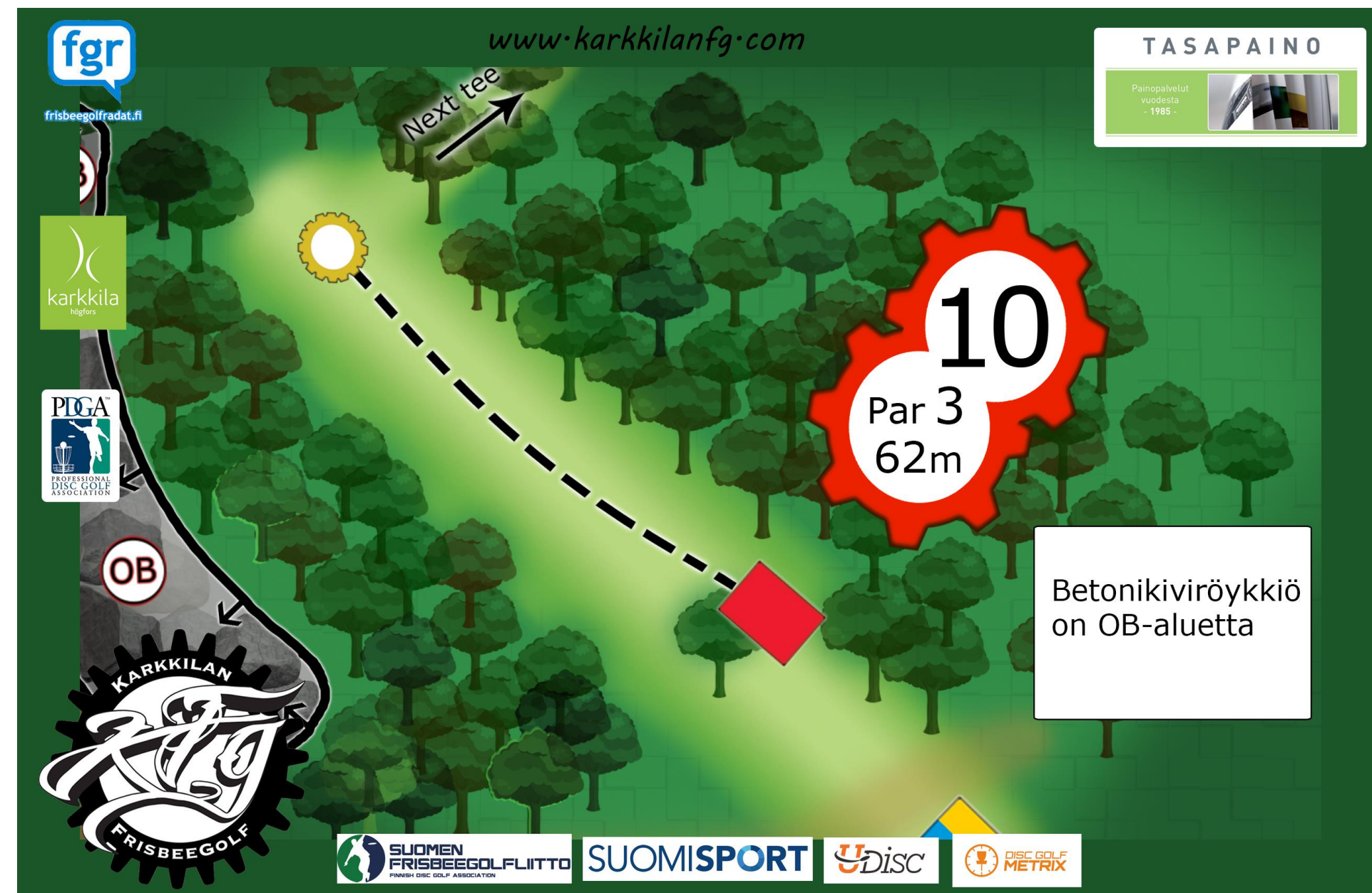
9. VÄYLÄ

- Oja väylän oikeassa reunassa OB.



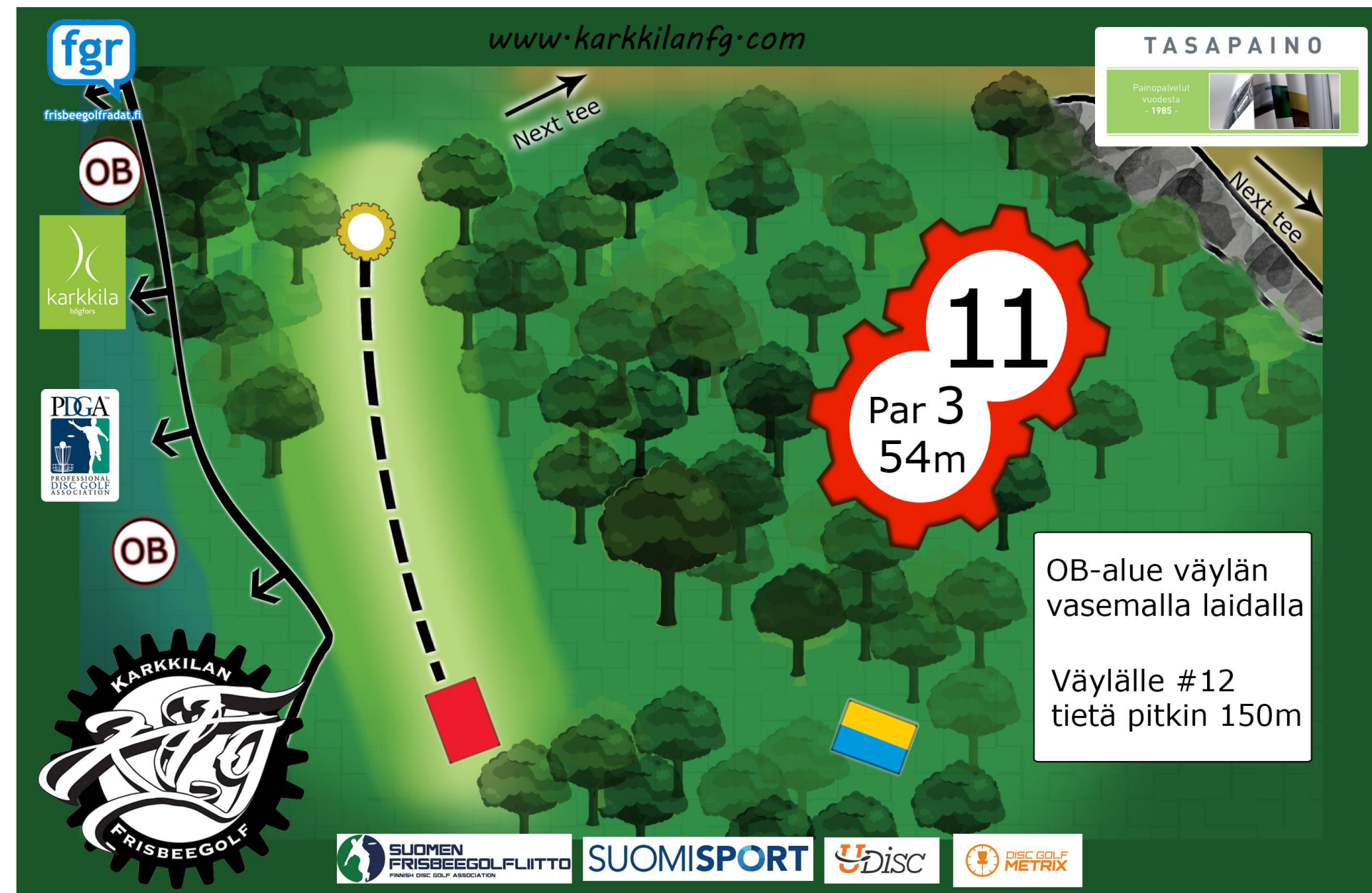
10. VÄYLÄ

- OB vasemmalla ja korin takana (kivikasa).



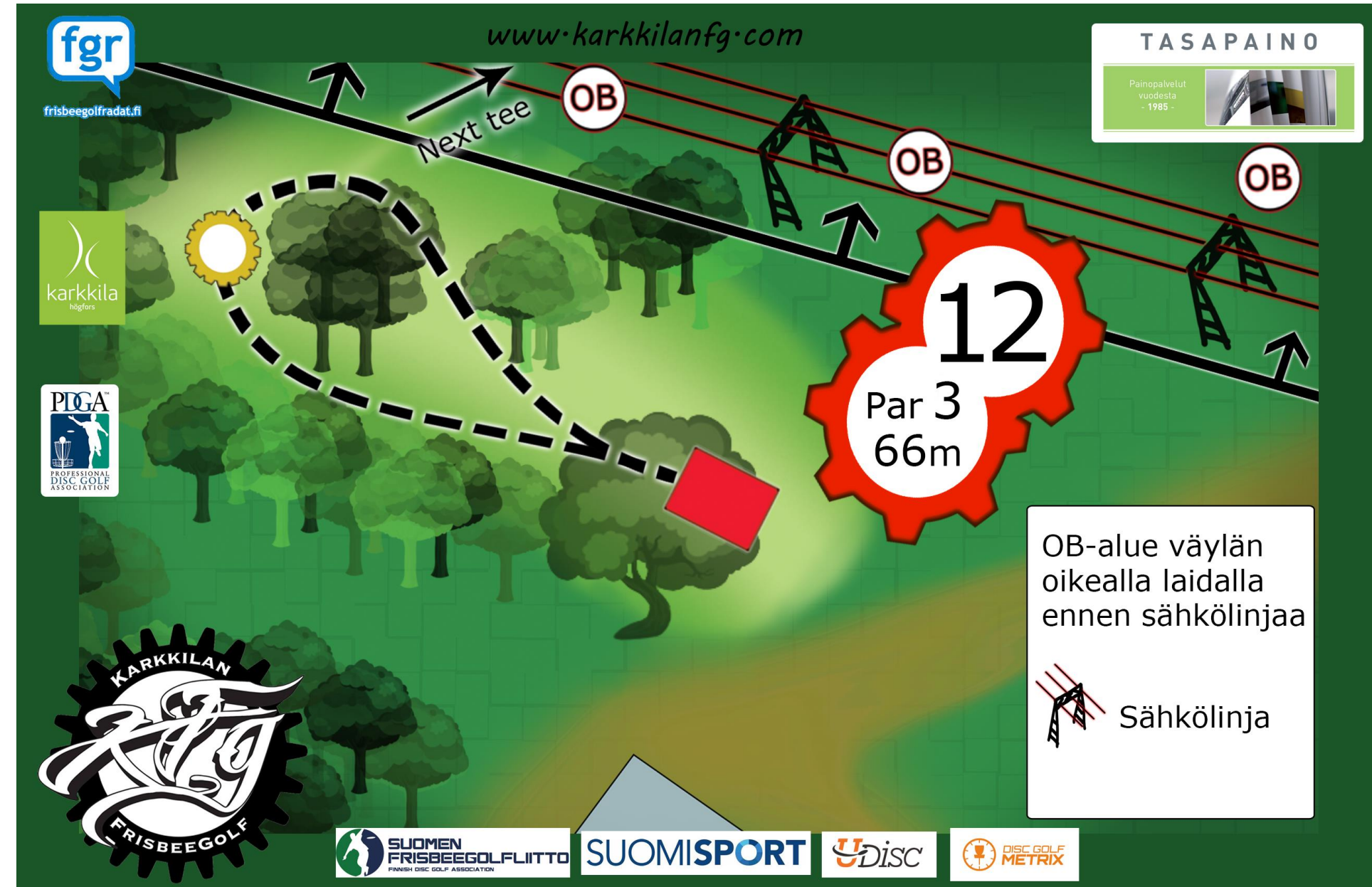
11. VÄYLÄ

- Oja vasemmalla OB.
- Siirtymä väylälle 12. tietä pitkin.



12. VÄYLÄ

- Ryteikkö ja oja sähkölinjojen suuntaisesti OB. HUOM! Linja on viimeisten keppien mukaan päättymätön. Väylä 13 ei ole pelialuetta!



13. VÄYLÄ

- Väylän vasen laita ja oja tiin ja korin välissä OB. Sähkölinjojen alusta oikealla tiin vieressä OB.
- Korille mennessä, huomioi väylän 14 pelaajat (isommalla väylänumerolla etuajo-oikeus).



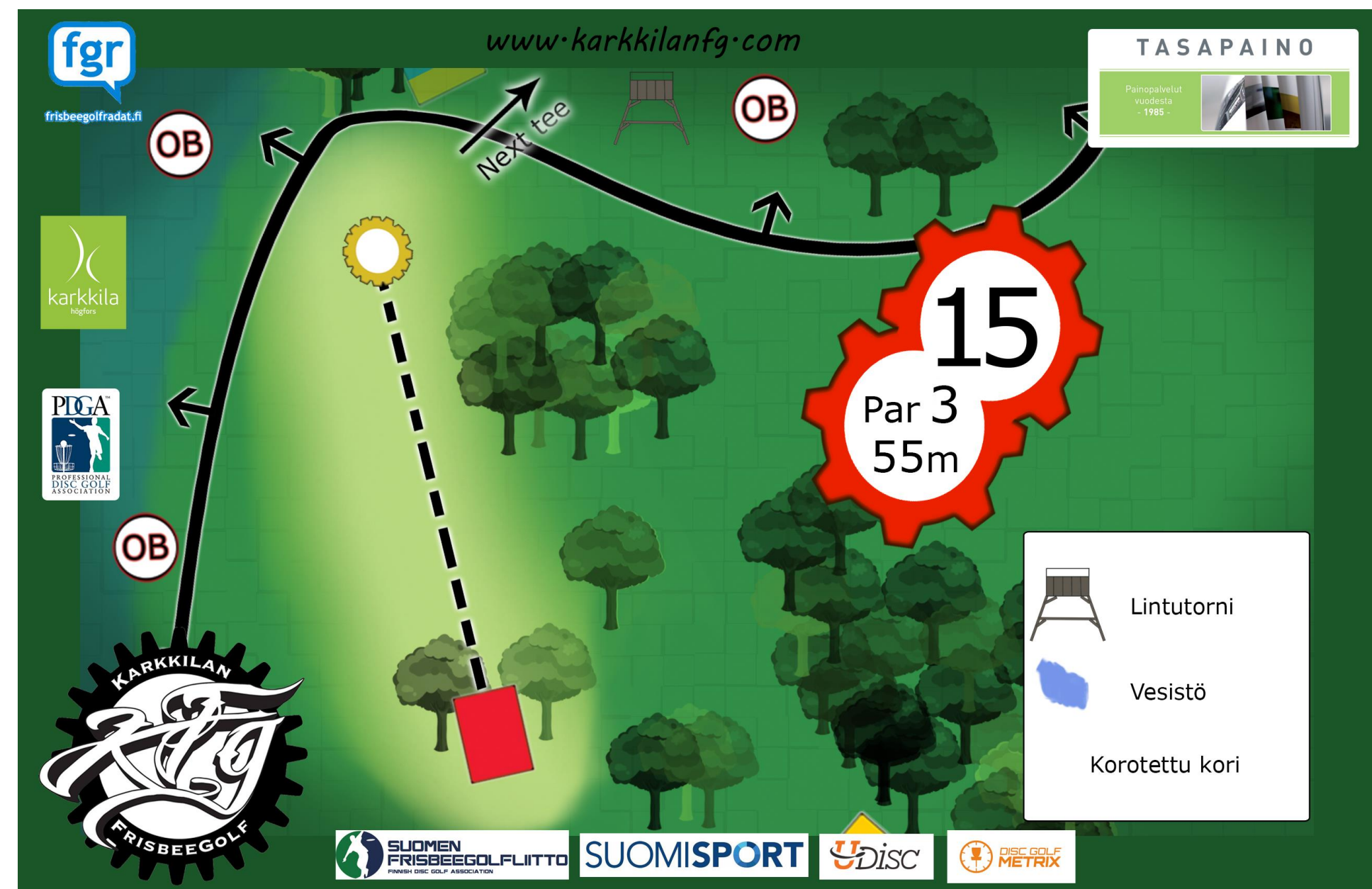
14. VÄYLÄ

- OB vasemmalla ja korin takana.
- Huomioi mahdollisia pelaajia väylän 13 korilla, sekä väylän 15 ja 18 tiillä.



15. VÄYLÄ

- Korin vieressä ja takana OB.
- Korotettu kori.



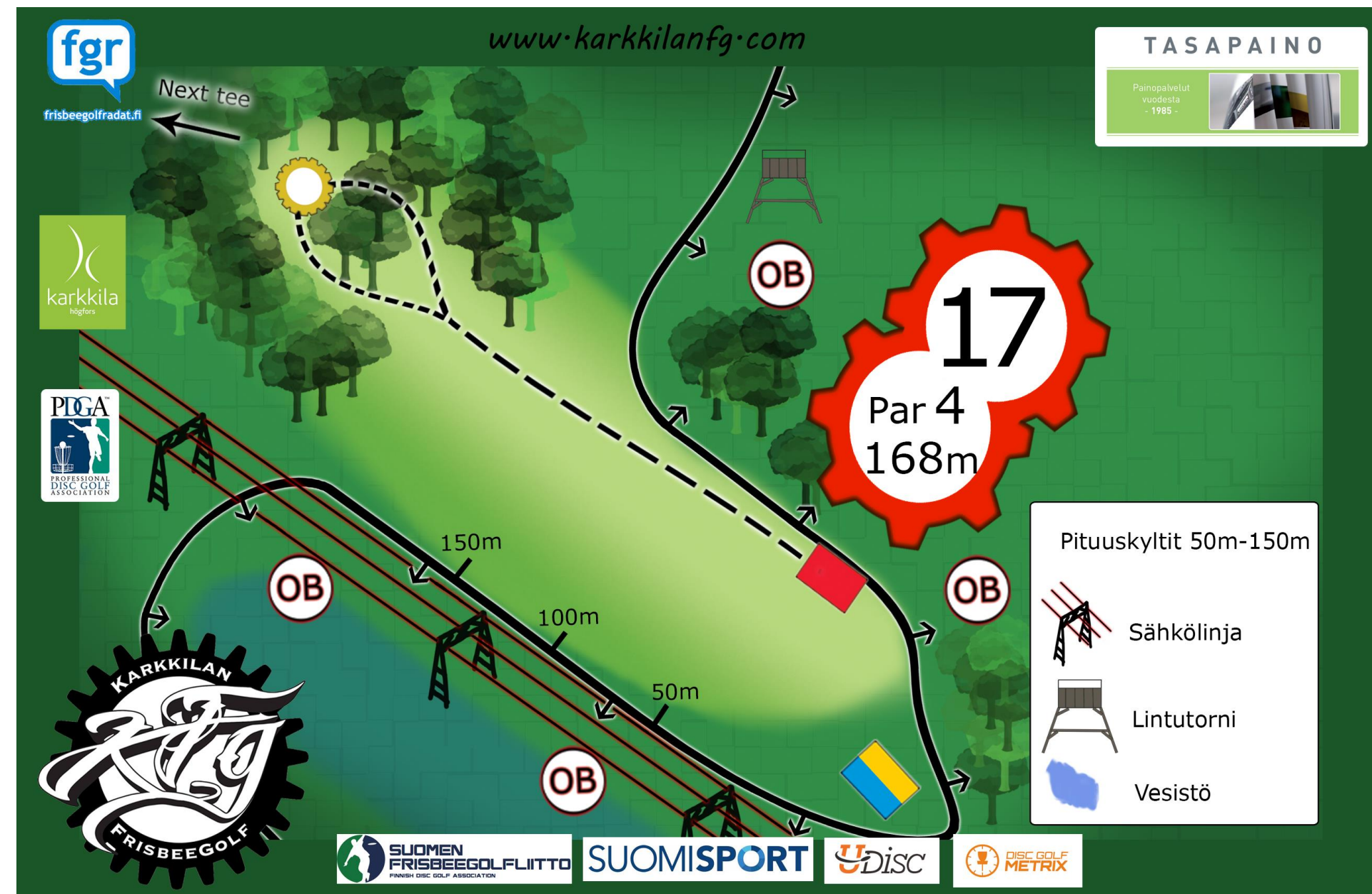
16. VÄYLÄ

- Väylää ympäröi OB.
- 30m korista mando, kierto vasemmalta. DZ mandon vieressä.



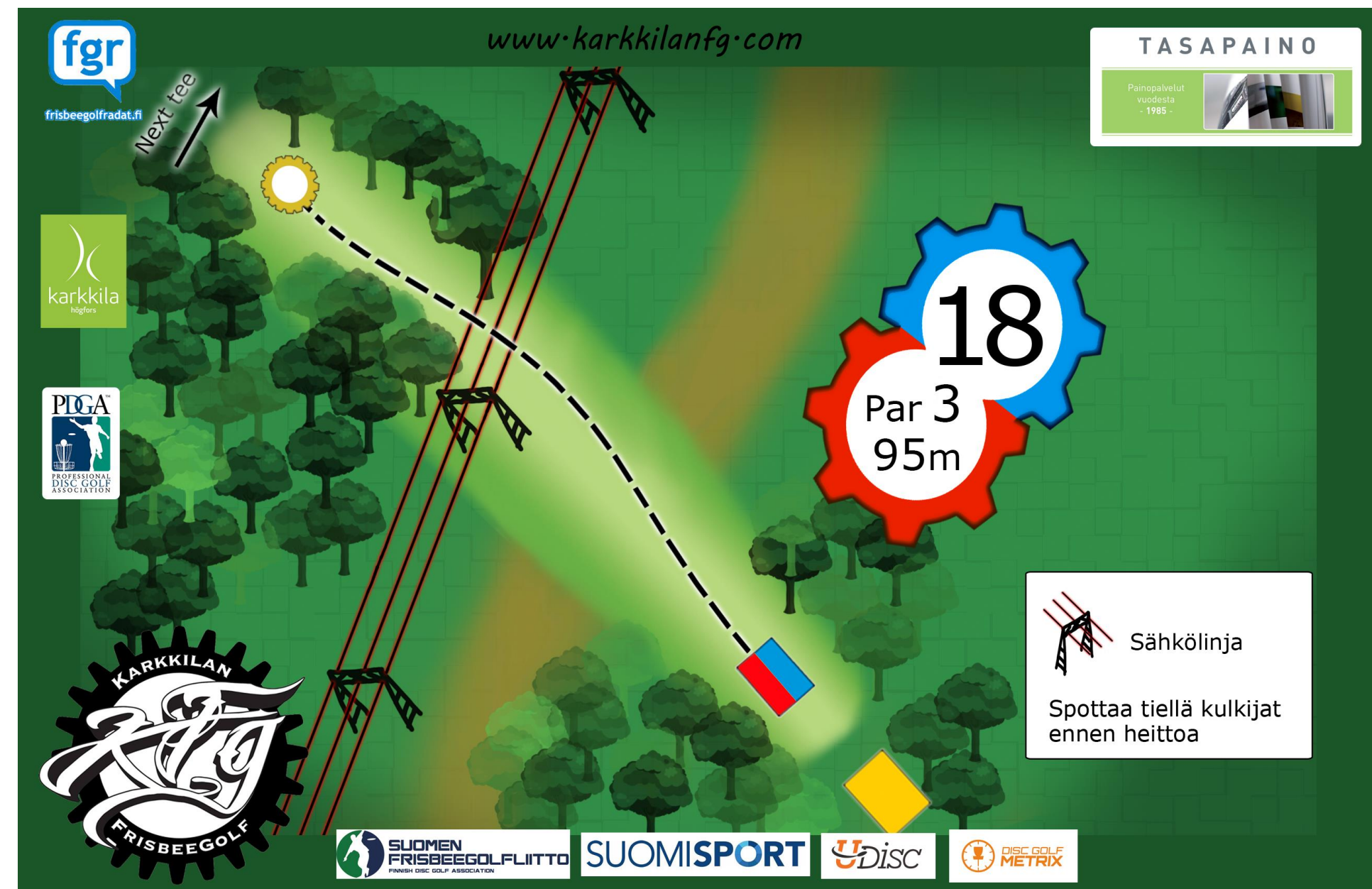
17. VÄYLÄ

- OB väylän vasen ja oikea reuna.
- Lähestyessä koria ja putattaessa huomioi väylän 18 pelaajat.
- Väylällä mahdollisesti oleva vesi on tilapäistä vettä. Vapautus sääntöjen mukaisesti korin linjassa taaksepäin.



18. VÄYLÄ

- Varo mahdollisia ulkoilijoita tiellä.
- Huomioi väylän 17 lähestymisheitot ja pelaajat korilla.
- Väylän 10 OB (kivikasa) voimassa myös tällä väylällä.



19. VÄYLÄ

- Ei erityistä huomioitavaa.



20. VÄYLÄ

- Korotettu kori.
- Huomioi mahdollisia satunnaisia ulkoilijoita ja pyöräilijöitä.

