

# Caddybook

# Karkkila Open 2024

# 18.-19.5.2024





frisbeegolfradat.fi

www.karkkylanfg.com



- Heittopaikka
- Kori
- Mando
- Dropzone
- Parkkialue
- Lintutorni
- Löytökiekkojen palautus
- Puttikori
- Heittoverkko

Gold																			
Väylä	1	2	3	4	5	6	7	8	9	10	11	12	13	14	15	16	17	18	Yht
Par	3	4	3	3	3	3	4	3	3	3	3	3	4	4	4	3	3	3	59
Pituus	115	155	117	86	65	87	163	103	85	104	87	125	220	172	218	113	84	100	2199



# YLEISTIETOA

- Kilpailu ja yleistiedot yms Metrixissä: <https://discgolffmetrix.com/2857199>
- Pelataan Karkkilan frisbeegolfradan Gold-layout (2024 versio)
- Radalla jokainen OB on voimassa kaikilla väylillä, paitsi ns. infinity OB:t, jotka ovat voimassa vain kyseisellä väylällä. Kyseiset OB:t mainittu väylän tiedoissa.
- Kaikki in-boundsissa oleva vesi on tilapäistä. Tilapäistä vettä saattaa löytyä väyliltä 2, 3, 6 ja 7.
  
- Radan esittelyvideo vuodelta 2021: <https://www.youtube.com/watch?v=-ADWcgRJP3E>
- Muutokset videoon: väylä 13+14+15 = 13, par 4, väylä 18 => pidennetty 15m, nyt 100m
- <https://youtu.be/GbSetZ9DG3w> väylä 13 2024
- <https://youtu.be/wY02KMdXoCA> väylä18 2024
  
- Kilpailun TD: Iiro Lönnqvist, +358 44 3370955, [lonnqvist.kfg@gmail.com](mailto:lonnqvist.kfg@gmail.com)
- Apu TD ja yhteyshenkilö kierrosten aikana: Tuomo Tanskanen, +358 50 5431633

# 1. VÄYLÄ

- Portti on triplamando, sisimmät tolpat. DZ portin edessä oleva vanha tii, merkitty DZ.
- Aidan oikean puoli OB.
- Aidan oikealla puolella infinity OB:t, aiempi jatkuu talon päädyseinän linjassa, ja myöhempi korin takana poispäin väylästä keppien mukaan
- Siirtymä 2. väylälle metsän poikki polkua pitkin. Älä kulje 2. väylää pitkin!



# 2. VÄYLÄ


---

- Aidan vasen puoli OB. OB jatkuu tikutettuna väylän 7. tiin taakse.
- Väylällä mahdollisesti oleva vesi on tilapäistä vettä. Vapautus sääntöjen mukaisesti korin linjassa taaksepäin.



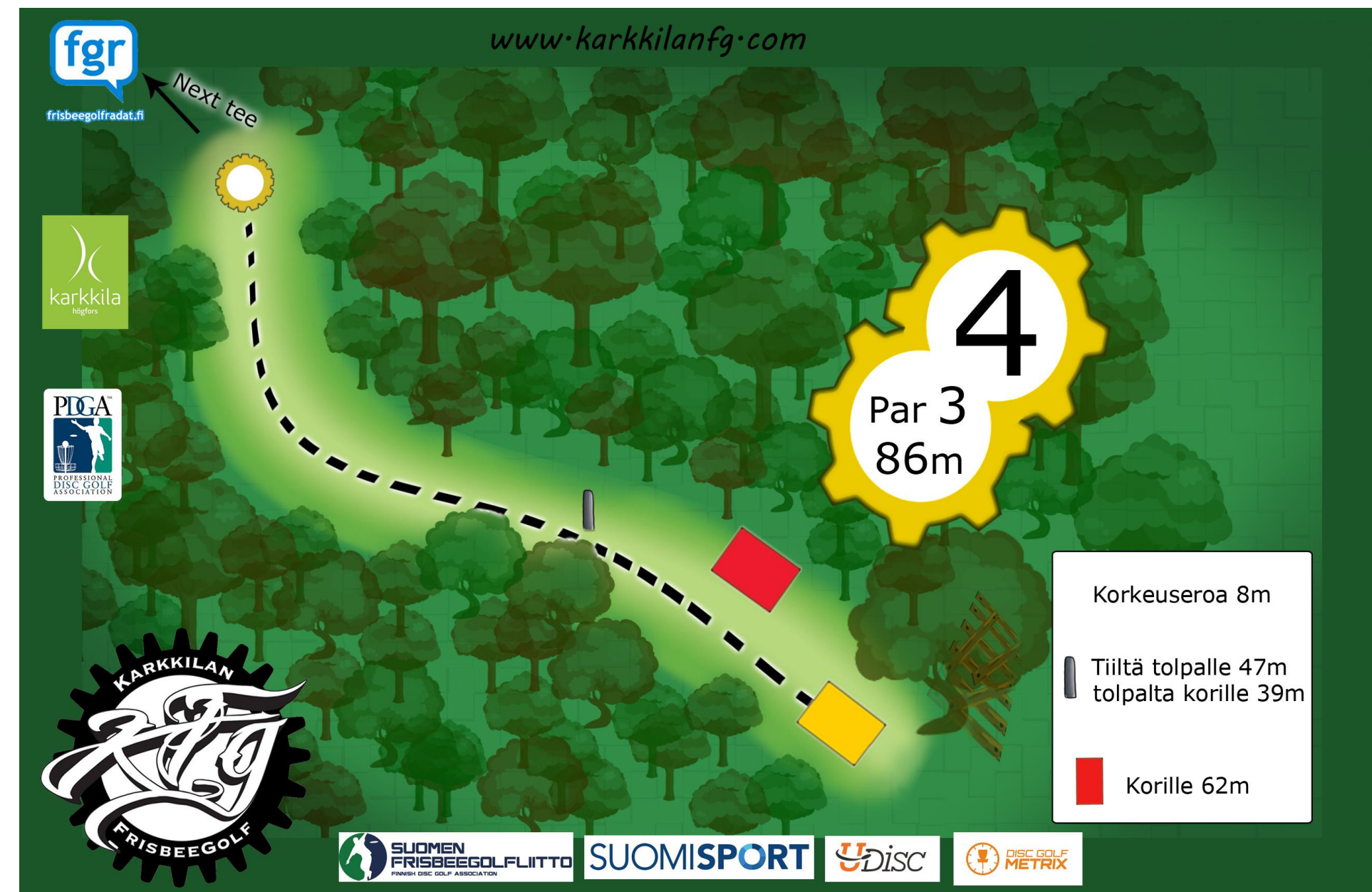
# 3. VÄYLÄ

- Varo ulkoilijoita polulla, ja pelaajia 4. väylän tiillä.
- Asfalttitie korin takana (30m+) ja sen toinen puoli OB, sekä vasemmalla hyvin kaukana suolla OB.
- Väylällä mahdollisesti oleva vesi on tilapäistä vettä. Vapautus sääntöjen mukaisesti korin linjassa taaksepäin.



# 4. VÄYLÄ

- Asfalttitie (50m+ vasemmalla) ja sen toinen puoli OB.



# 5. VÄYLÄ

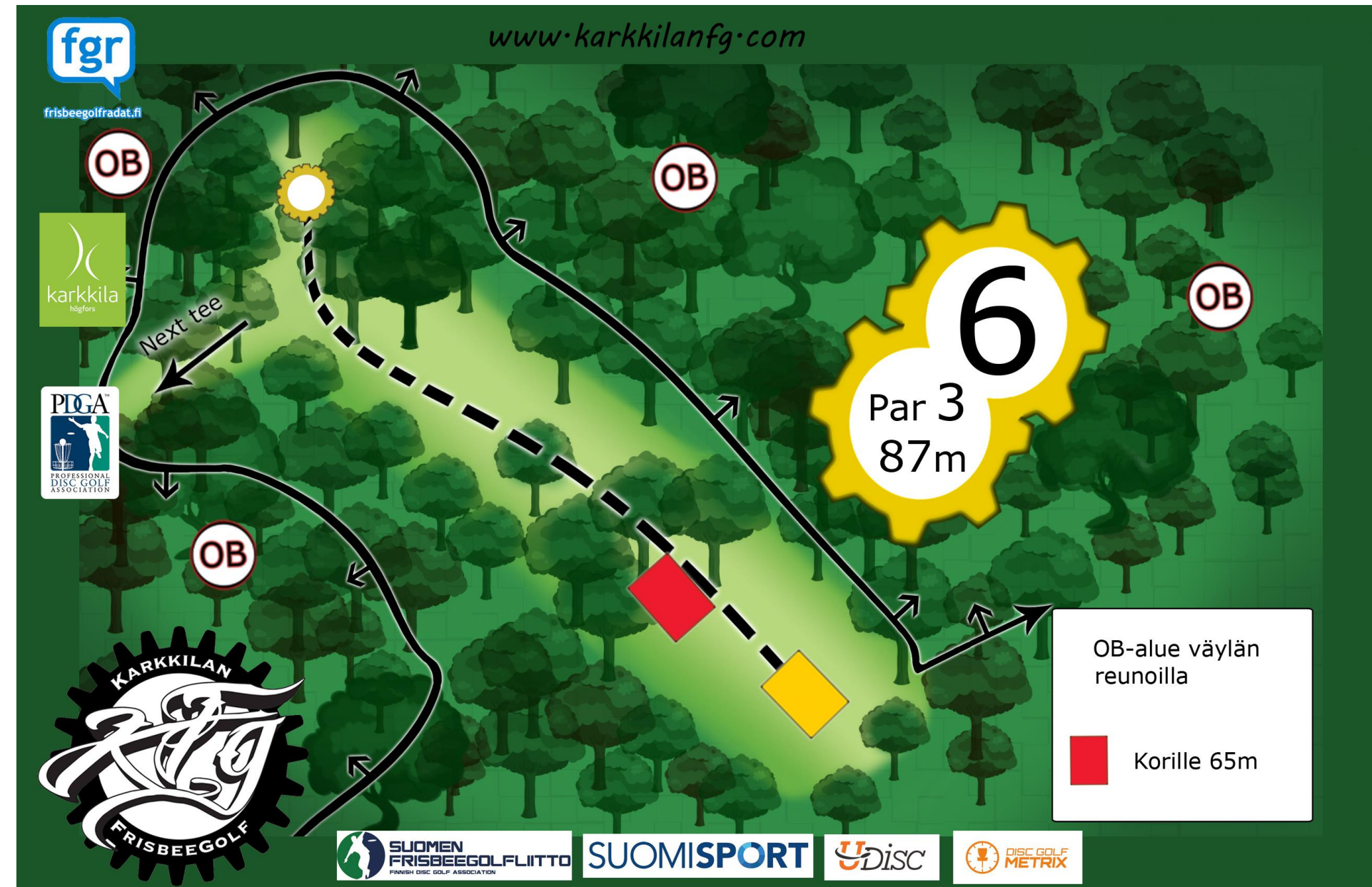
- Siirtymä väylälle 6 kummun vasemmalta puolelta.
- Sateella rinne voi olla mutainen ja liukas, varovaisuutta!





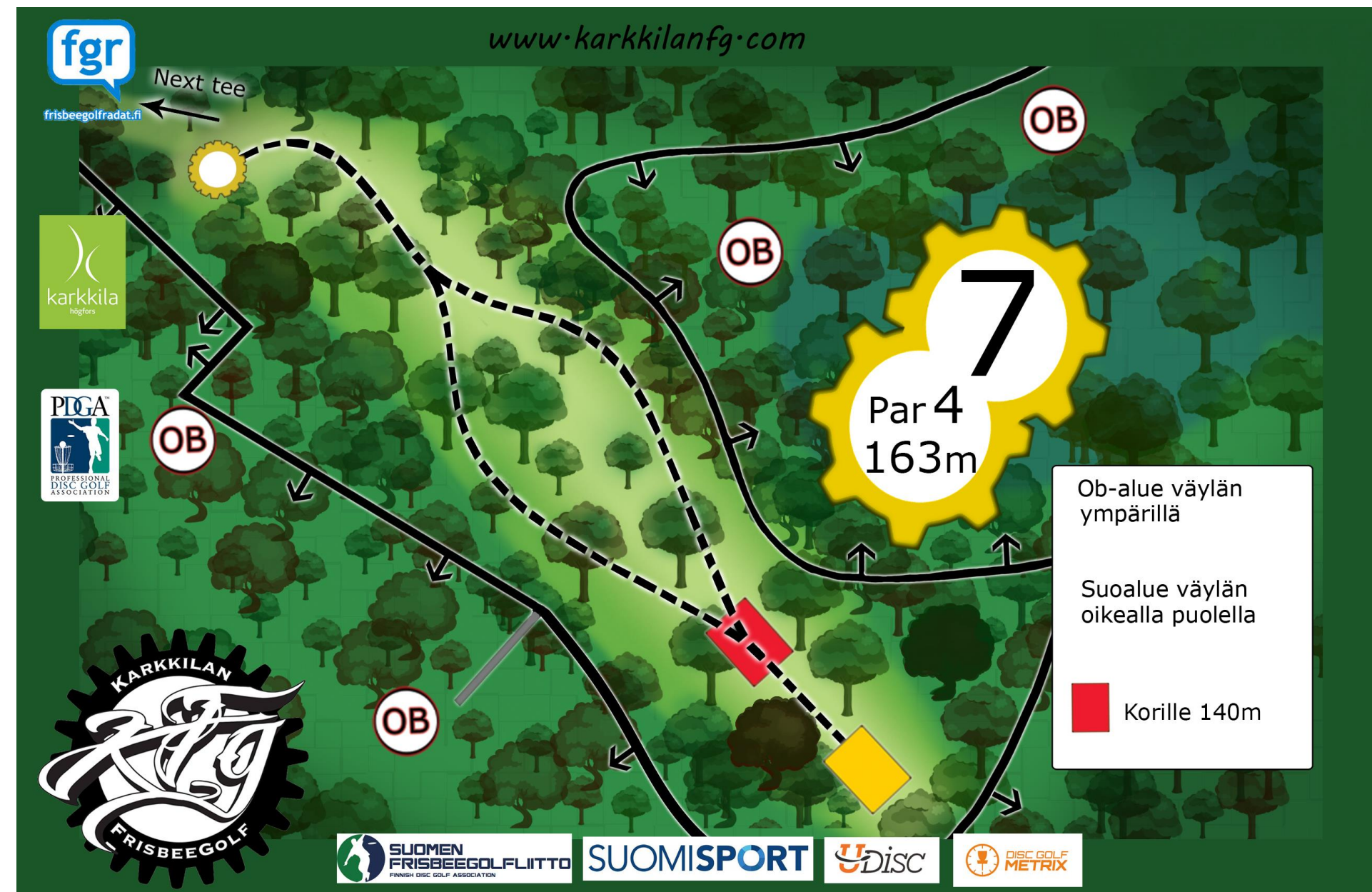
# 6. VÄYLÄ

- OB kiertää väylän oikeassa reunassa, korin takana sekä vasemmalla 7. väylällä.
- Väylällä mahdollisesti oleva vesi on tilapäistä vettä. Vapautus sääntöjen mukaisesti korin linjassa taaksepäin.
- Infinity OB tiin takana.



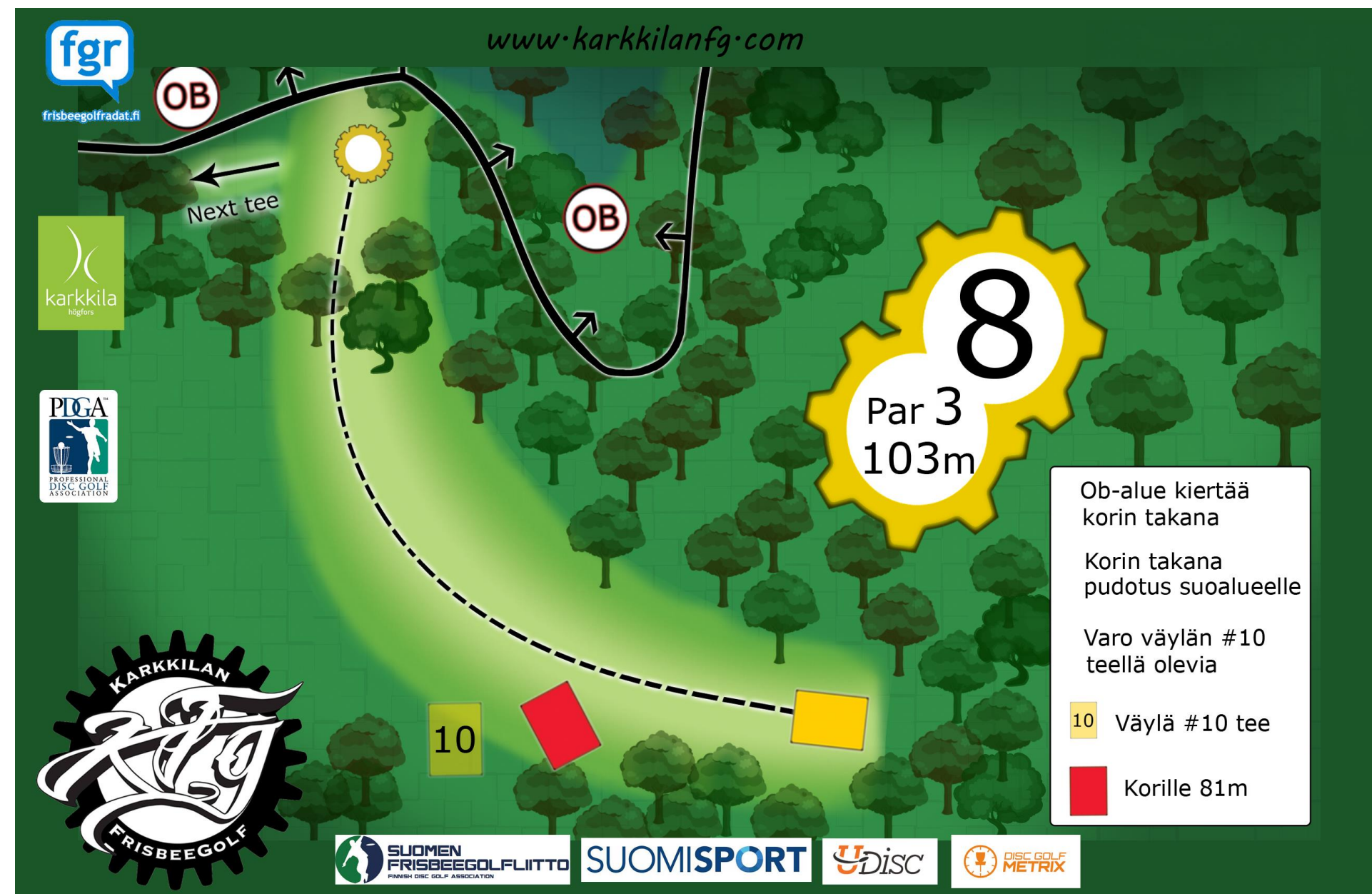
# 7. VÄYLÄ

- OB kiertää väylää kaikkialla paitsi korin takana.
- Väylällä mahdollisesti oleva vesi on tilapäistä vettä. Vapautus sääntöjen mukaisesti korin linjassa taaksepäin.



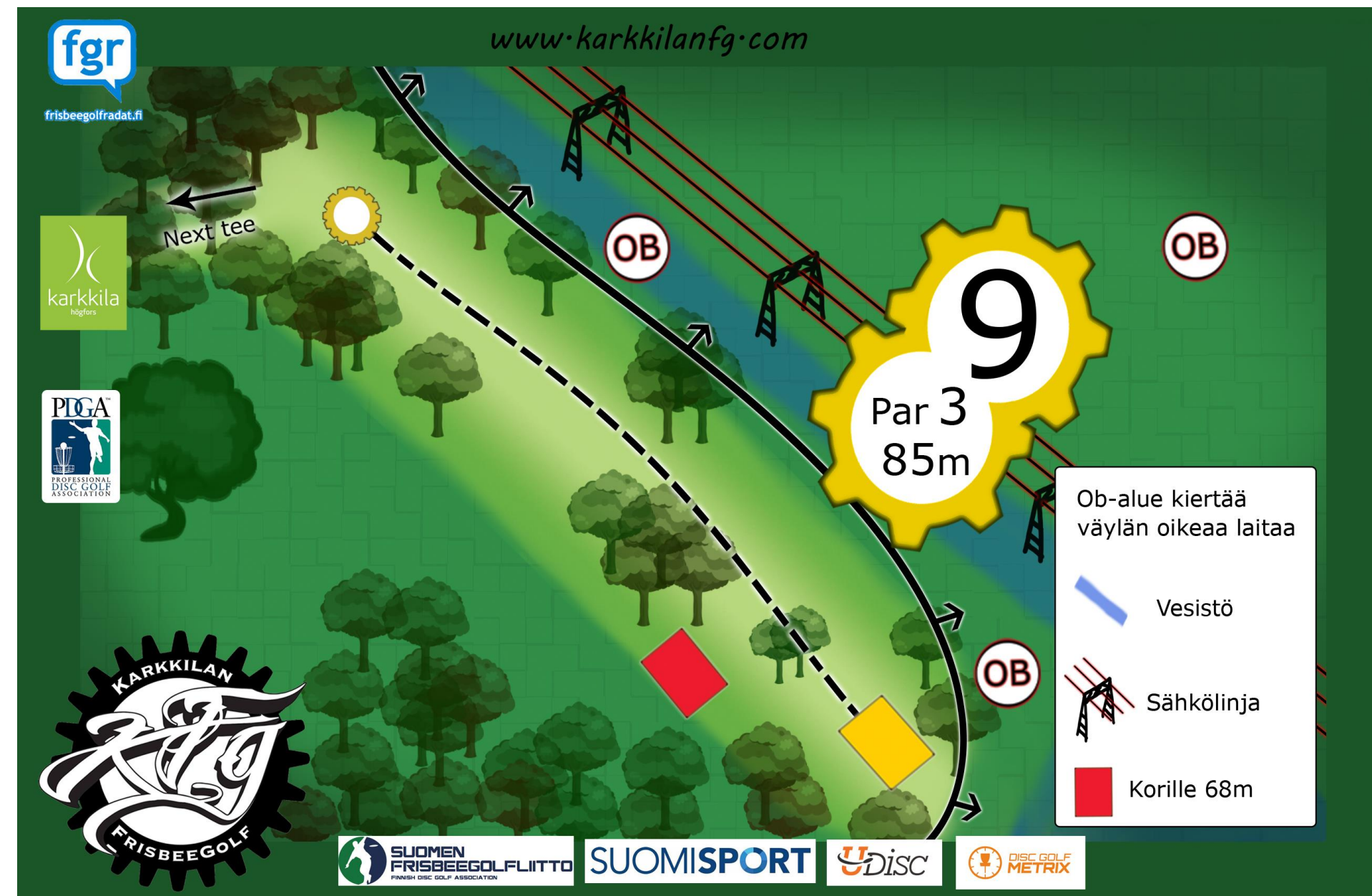
# 8. VÄYLÄ

- Suo korin takana ja oikeassa laidassa OB, sekä väylän 9 toisella puolella.
- Varo pelaajia väylän 10. tiillä. Odota tai sovi heittovuorosta. Oletuksena isomman väylänumeron pelaajille etuoikeus.



# 9. VÄYLÄ

- Oja väylän oikeassa reunassa ja tiin takana OB.
- Väylä 15 on myös OB, mikäli sinne päättyy.



# 10. VÄYLÄ

- Mando vasemmalla, kierto oikealta. DZ punainen tii (waiver voimassa).
- OB betonikasat vasemmalla ja korin takana.



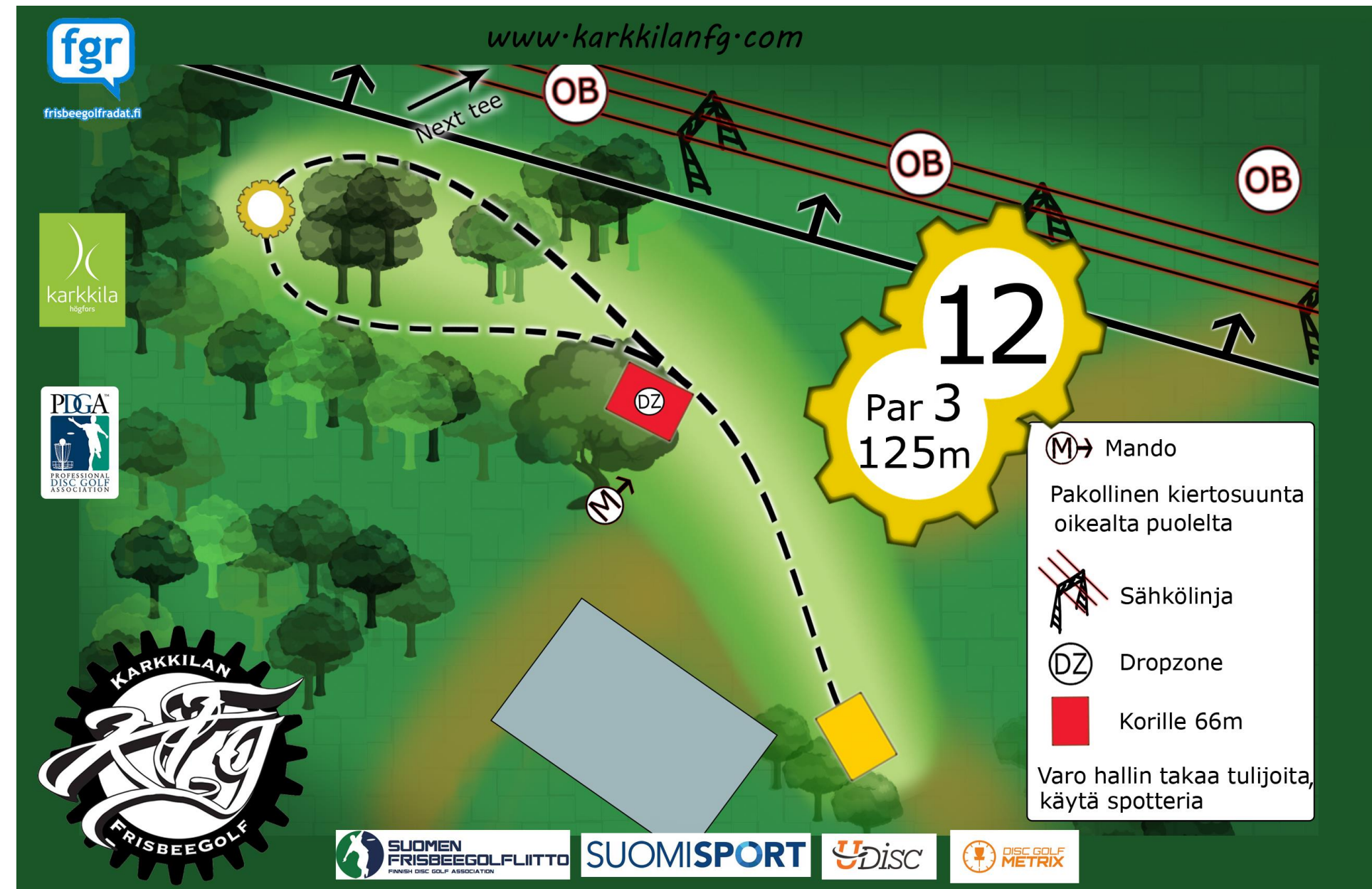
# 11. VÄYLÄ

- Oja suoraan edessä OB.
- Mando ison puun rungossa mutkassa, kierto vasemmalta. DZ punainen tii (waiver voimassa).
- Siirtymä väylälle 12. tietä pitkin. Huomioi väylän 10. pelaajat.



# 12. VÄYLÄ

- Ryteikkö ja oja sähkölinjojen suuntaisesti OB. Infinity OB molemmista päistä. Väylä 13 ei ole sisällä mikäli sinne päätyy.
- Iso puu mando, kierto oikealta. Mandolinja kulkee suoraan ylöspäin rungon mukaan. DZ mandon vieressä punainen tii.
- Väylän 17 pelaajilla etuajo-oikeus!



# 13. VÄYLÄ

- Mando väylän 15 Gold tiin viereisessä tolpassa, kierto vasemmalta. DZ 15 Gold tiin viereinen tii, merkitty DZ.
- Mando tiin vieressä, kierto oikealta. DZ tii.
- Väylän vasen laita koko matkan OB. Sähkölinojen alla oikealla tiin vieressä OB.
- Korotettu kori.





# 14. VÄYLÄ

- Väylää ympäröi OB.
- 30m korista mando, kierto vasemmalta. DZ mandon vieressä.




# 15. VÄYLÄ

- OB väylän vasen ja oikea reuna. Väylä 14 tai väylä 9 eivät ole sisällä, jos sinne sattuu päätymään.
- Lähestyessä koria ja putattaessa huomioi väylän 16 pelaajat.
- Väylällä etäisyystaulut 150m asti.
- Väylällä mahdollisesti oleva vesi on tilapäistä vettä. Vapautus sääntöjen mukaisesti korin linjassa taaksepäin.



# 16. VÄYLÄ

- OB korin takana (betonikasat)
- Jos heitto karkaa hyssessä vasemmalle, seuratkaa tarkkaan, pususta voi olla muuten vaikea löytää.



# 17. VÄYLÄ

- Tuplamando. DZ punainen tii.
- Spottaa hallin kulmaa ulkoilijoiden varalta!
- Hallin katto on OB. OB-linja hallin seinä.



# 18. VÄYLÄ

- Pidentetty vuodesta 2023 +15 metriä, nyt pieni s-muoto.
- Korotettu kori.
- Huomioi mahdollisia satunnaisia ulkoilijoita ja pyöräilijöitä.

