



NURMIJÄRVI DISC GOLF EXPERIENCE

— 29.4.2023 —

NURMIJÄRVEN GOLFKESKUS

1999 - 2023

Tervehdys!

Vihdoin se tapahtui!

Sain oveluudella, ja viekkaudella synttäreilleni yli 100 vierasta. No, oikeesti toi on sivuseikka. Hienoa on se, että vieläkin NDGE kerää yli 100 pelaajaa sääolosuhteita, ja rankkaa Järkälettä uhmaten.

Miksi pidän kisan kutsukilpailuna, vaikka julkisella ilmoittamisella saisin melko varmasti fieldin aina täyteen? Siksi, että varmistan sillä tavalla kisaan vain hyviä ihmisiä. Ihmisiä jotka tuntevat toisensa. Ihmisiä jotka osaavat kunnioittaa lajia, pelikavereitaan, ja golfkenttää! Joka vuosi, niinkuin tälläkin kertaa olen ottanut mukaan muutaman uuden pelaajan. Aika näyttää tuleeko heistä Järkäleen ystäviä, vai vihaajia!

Tälläistä pienimuotoistakaan kisa, ei pysty yksin järjestämään. Joten lämmin kiitos Mikalle, Ilarille ja Tähtisen Rikulle (Kaakisen Mikolle paranemisia). Sekä tietysti Nurmijärvi golfin henkilökunnalle avusta, suopeudesta ja ymmärtämisestä.

Iso kiitos teille kaikille, jotka tulitte jakamaan tämän päivän kanssani!

TERVETULOA JÄRKÄLEEN VALLOITTAMISEEN!



T: Väykkä

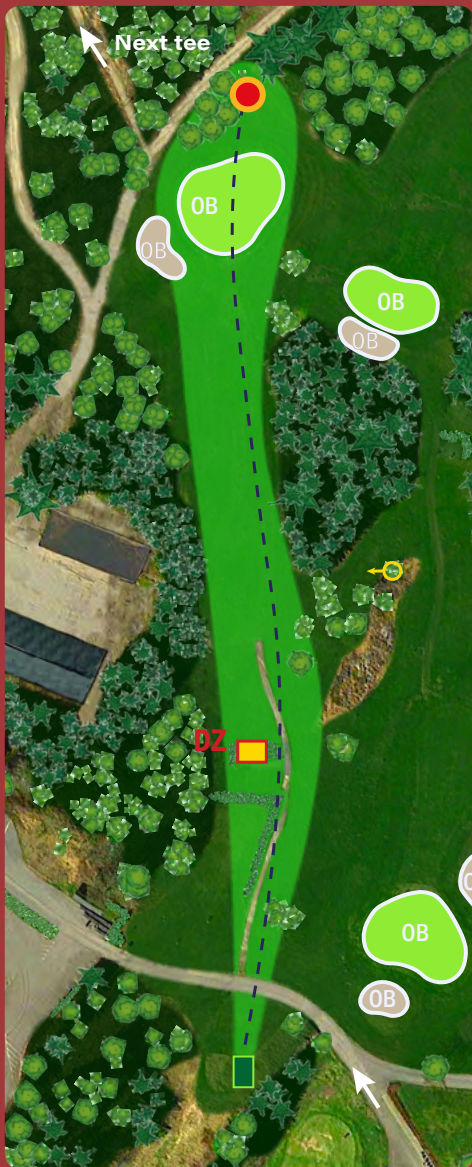
NDGE 2023, JÄRKÄLEEN VALLOITUS

TD: JARI VÄYRYNEN (VÄYKKÄ) 040 0300909
APU TD: MIKA LAAKSONEN: 044 5625447

Radalla kaikki greenit ja bunkkerit ovat OB. Lisäksi ne paikat, joissa on maalatut OB-linjat ovat merkitseviä, muuten OB-kepit.

WC:t väylillä 9 ja 13 sekä tietenkin Klubilla.





1

PAR 4

230m


Huomioi alatiien käyttäjät.

Tii on hybridi, heitto matolta tai nurmelta

Väylällä mando, kierto vasemmalta. Mandolin- ja merkitty paalulla.

Mandolla DZ.

Tiiltä greenin etureunaan 190m.





2

PAR 3

120m

Väylällä mando ja DZ

- kierto oikealta
- mandolinja merkitty

Vasemmalla tien oikea reuna ja sen vasen puoli ovat OB.



3

PAR 3

125m

Koria lähestyttäessä oikealla bunkkeri ja greeni ovat OB.



4

PAR 3

99m

Väylän vasemmalle puolelle jäävä greeni on OB.



5

PAR 3

166m

Tiiltä lammen toiselle puolelle n. 100m

Lampi, oja oikealla, bunkkerit ja greeni ovat OB



6

PAR 3

122m

Merkityt ojat, greenit ja bunkkerit ovat OB



7

PAR 4 240m

Greenit ja bunkkerit ovat OB.

Tiiltä katsottuna ensimmäinen bunkkeri ei näy greenin takaa.

Ensimmäisen greenin kohdalla Mando ja DZ. Kierto oikealta.

Varo väylän vasemmalla reunassa, käytössä olevaa golf väylää.

Väylän alussa oleva oja on tilapäinen vesi.



8

PAR 4

230m

Väylän vasemmassa reunassa OB.

Väylän oikeassa reunassa tiiltä ojaan asti OB.

Greenit ja bunkkerit ovat OB.



9

PAR 4

170m

Väylän vasemmassa reunassa OB.

Greenit ja bunkkerit ovat OB.

Tiiltä greenin etureunaan matkaan n. 130m.

WC korin tasalla vasemmalla.



10

PAR 5
324m

Väylän alussa lampi vasemmalla sekä bunkkerit ja greenit ovat OB.

Väylän keskivaiheessa vasemmalla oja on OB sekä väylän oikea reuna on OB.

Väylän lopussa korin takana vasemmalla bunkkerit ja greeni ovat OB.

WC väylän alussa.



11

PAR 3

160m

Väylän alussa bunkkerit ja greeni ovat OB.

Väylän lopussa kauempana vasemmalla bunkkeri on OB.

Väylän lopussa korin takana valkoiset paalet eivät ole OB.



12

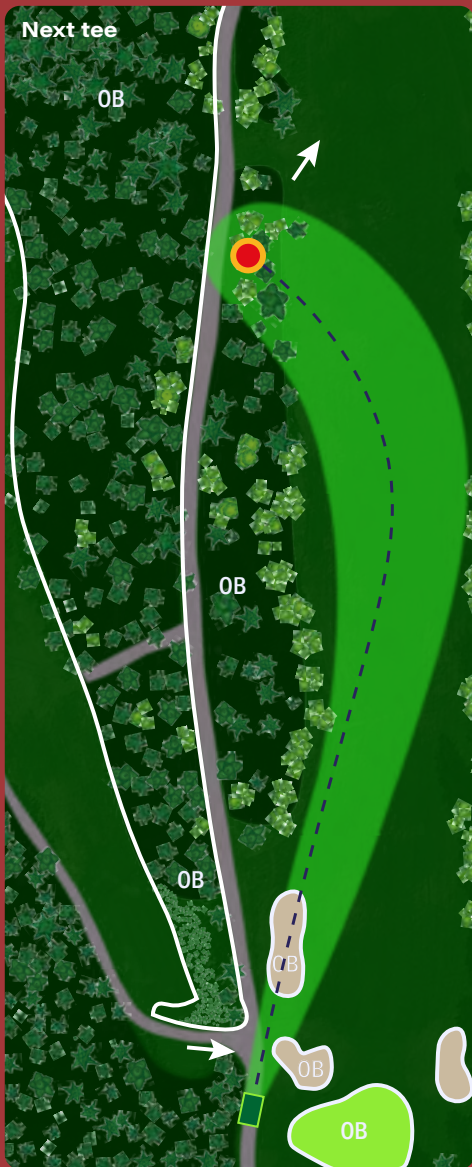
PAR 4

190m

Väylän oikeassa reu-
nassa OB.

Korin takana bunkke-
rit ja green ovat OB.

Tiiltä mäen alle mat-
kaa noin 145m.



14

PAR 4

200m

Väylän alussa bunkkerit OB

Väylästä vasemmalla,
tien toinen puoli OB.



15

PAR 3

138m

Väylän alussa vasemmalla tien toinen puoli OB.

Väylällä käytössä sääntö: 806.02 D3

- Kiekon päätyessä OB:lle, pelaaja voi halutessaan jatkaa peliä vaihtoehtoisesti väylälle merkityltä drop zonelta.

WC väylän lopussa oikealla teiden risteyksessä.



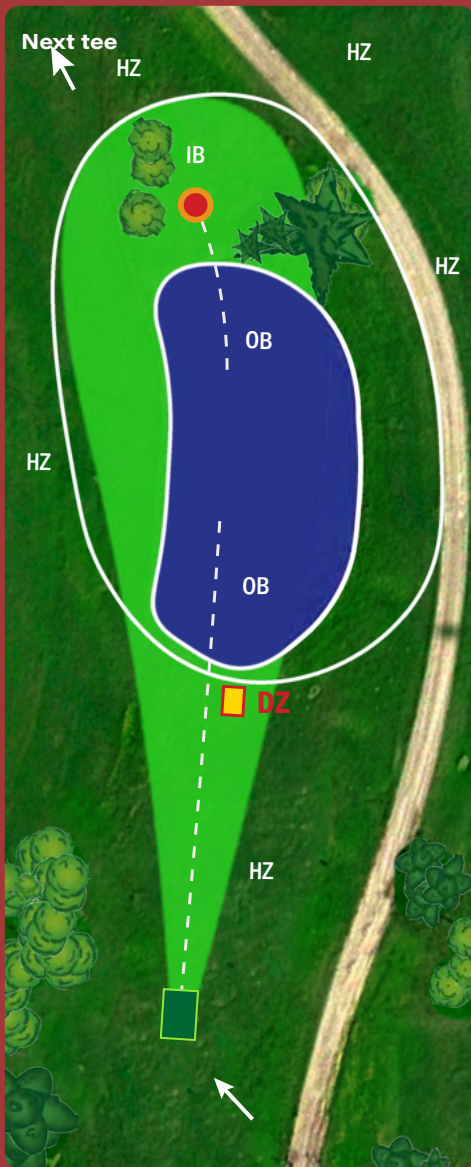
16

PAR 4

200m

Avasheitoille suositellaan Spotteria kiekkojen löytymiseksi sekä vasemmalla pelattavien väylien takia.

Väylän alussa green ja bunkerit ovat OB.



17

PAR 3

75m

Korin ympärillä IB saari.

Väylällä oleva lampi on OB. Alue rajattu OB-kepeillä.

Muu alue on Hazardia

Väylällä käytössä sääntö: 806.02 D3

- Kiekon päätyessä OB:lle, pelaaja voi halutessaan jatkaa peliä vaihtoehtoisesti väylälle merkityltä drop zonelta.

18

PAR 4

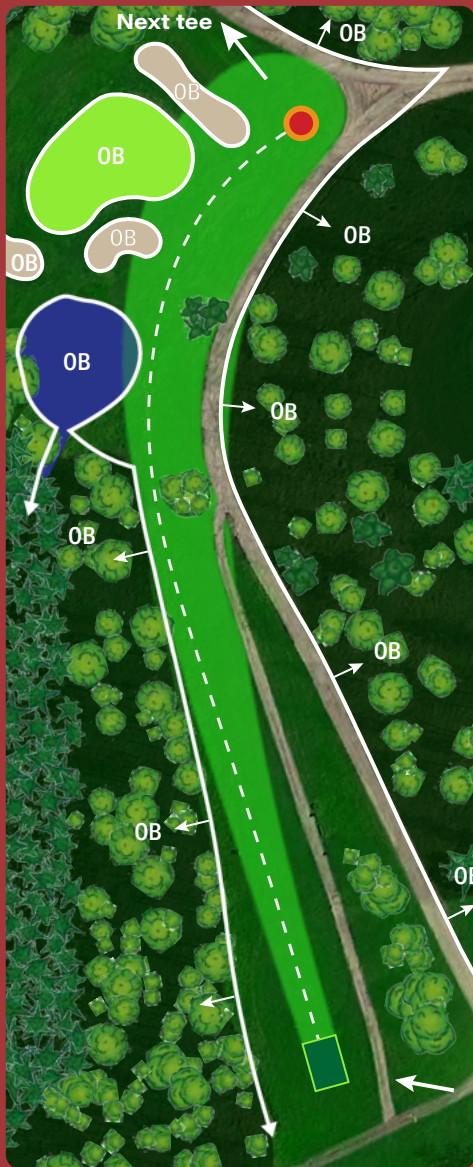
180m

Väylän oikealla puolella kauimmaisen tien oikea reuna ja kaikki sen oikealla puolella ovat OB.

Väylän vasemmalla puolella OB, joka ulottuu loppuvaiheen lampeen, joka myös OB. Alussa OB-rajaa on maalattu ja lampi rajattu paaluilla.

Myös loppuosassa vasemmalla olevat green ja bunkkerit ovat OB.

Väylän puolessa välissä kurvissa suositellaan Spotteria turvallisuuden takia.





PAR 9

595m

Väylä muodostuu kahdesta yhdistetystä väylästä. Perinteisistä NDGE 19 ja 20 väylistä

