



NURMIJÄRVI DISC GOLF EXPERIENCE

1.10.2022

NURMIJÄRVEN GOLFKESKUS


1999 - 2022

VÄYKKÄ TOIVOTTAÄ SINUT TERVETULLEEKSII!

TD: JARI VÄYRYNEN (VÄYKKÄ) 040 0300909
APU TD: MIKA LAAKSONEN: 044 5625447

Radalla kaikki greenit ja bunkkerit ovat OB. Lisäksi ne paikat, joissa on maalatut OB-linjat ovat merkitseviä, muuten OB-kepit.

WC:t väylillä 9 ja 13 sekä tietenkin Klubilla.



Tervehdys !

Siitä kun ensimmäinen NDGE pelattiin Nurmijärvi golfissa vuonna 1999, ovat ajat muuttuneet maailmalla, ja frisbeegolfissa!

Kun ensimmäisessä kisassa oli reilut 20 pelaajaa, niin muutama vuosi eteenpäin kisaan osallistui jo yli 100 pelaajaa. Ensimmäisenä kisanä Suomessa!

Nykyään viikkokisatkin kerää sen verran pelaajia. NDGE kun ei ole kehittynyt näiden vuosien varrella oikeastaan yhtään, ennemminkin päinvastoin.

Olen äärettömän iloinen ja otettu, että kisa kaikesta huolimatta edelleen kiinnostaa ihmisiä!

Siitäkin huolimatta, että kesä on ollut täynnä huippukisoja, hienoilla radoilla!

Kisa on vuosien varrella kokenut paljon vastoinkäymisiä. On satanut lunta, räntää, rakeita ja vettä. 2016 helmikuussa paloi Klubirakennus. Korona edellisinä vuosina ja runsas lumiset talvet ovat pakottaneet mut siirtämään kisan keväästä syksyyn.

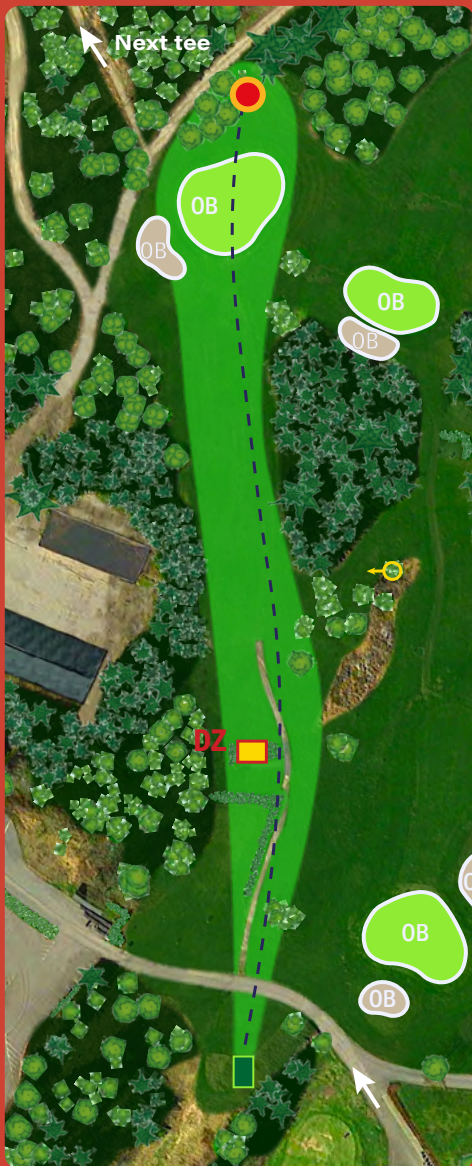
Tänä kesänä sain suruviestin, kun NDGE kisan suuri ystävä "more than a feeling" lisänimen keksinyt Ari Lehtinen menehtyi 14.8 Jämijärvellä.

Pelataan lauantaina hyvässä hengessä raskaasta radasta ja hyvästä seurasta nauttien, Ören muistolle!

Tervetuloa Nurmijärvi golfiin!

T. Väykkä





PAR 4
230m

Huomioi alatieen käyttäjät.

Tii on hybridi, heitto matolta tai nurmelta

Väylällä mando, kierto vasemmalta. Mandolin- ja merkitty paalulla.

Mandolla DZ.

Tiiltä greenin etureunaan 190m.





2

PAR 3
120m

Väylällä mando ja DZ

- kierto oikealta
- mandolinja merkitty

Vasemmalla tien oikea reuna ja sen vasen puoli ovat OB.




3

PAR 3

125m

Koria lähestyttäessä oikealla bunkkeri ja greeni ovat OB.



4

PAR 3

99m

Väylän vasemmalle puolelle jäävä greeni on OB.



5

PAR 3

166m

Tiiltä lammen toiselle puolelle n. 100m

Lampi, oja oikealla, bunkkerit ja greeni ovat OB



6

PAR 3

122m

Merkityt ojat, greenit
ja bunkkerit ovat OB



7

PAR 4
240m

Greenit ja bunkkerit ovat OB.

Tiiltä katsottuna ensimmäinen bunkkeri ei näy greenin takaa.

Ensimmäisen greenin kohdalla Mando ja DZ. Kierto oikealta.

Varo väylän vasemmalla reunassa, käytössä olevaa golf väylää.

Väylän alussa oleva oja on tilapäinen vesi.



PAR 4

230m

Väylän vasemmassa
reunassa OB.

Väylän oikealla puo-
lalla alamäen jälkeen
oja OB.

Greenit ja bunkkerit
ovat OB.



9

PAR 4
170m

Väylän vasemmassa reunassa OB.

Greenit ja bunkkerit ovat OB.

Tiiltä greenin etureunaan matkaan n. 130m.

WC korin tasalla vasemmalla.



10

PAR 5
324m

Väylän alussa lampi vasemmalla sekä bunkkerit ja greenit ovat OB.

Väylän keskivaiheessa vasemmalla oja on OB sekä väylän oikea reuna on OB.

Väylän lopussa korin takana vasemmalla bunkkerit ja greeni ovat OB.

WC väylän alussa.



11

PAR 3

160m

Väylän alussa bunkkerit ja greeni ovat OB.

Väylän lopussa kauempana vasemmalla bunkkeri on OB.

Väylän lopussa korin takana valkoiset paalet eivät ole OB.



12

PAR 4

190m

Väylän oikeassa reu-
nassa OB.

Korin takana bunkke-
rit ja green ovat OB.

Tiiltä mäen alle mat-
kaa noin 145m.



13

PAR 3

180m

Väylällä bunkkerit ja green ovat OB.

Väylän vasemmalla puolella metsä on OB.

Väylän lopussa oikealla WC.

Next tee



14

PAR 4

200m

Väylän alussa bunkke-
rit OB



15

PAR 3

138m

Väylän alussa vasemmalla tien toinen puoli OB.

Väylällä käytössä sääntö: 806.02 D3

- Kiekon päätyessä OB:lle, pelaaja voi halutessaan jatkaa peliä vaihtoehtoisesti väylälle merkityltä drop zonelta.

WC väylän lopussa oikealla teiden risteyksessä.



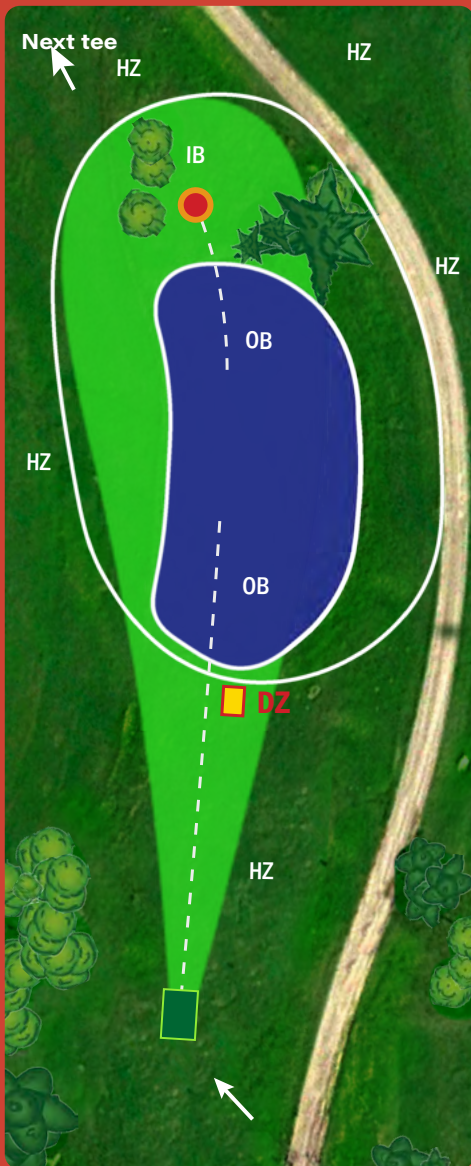
16

PAR 4

200m

Avasheitoille suositellaan Spotteria kiekkojen löytymiseksi sekä vasemmalla pelattavien väylien takia.

Väylän alussa green ja bunkkerit ovat OB.



PAR 3

75m

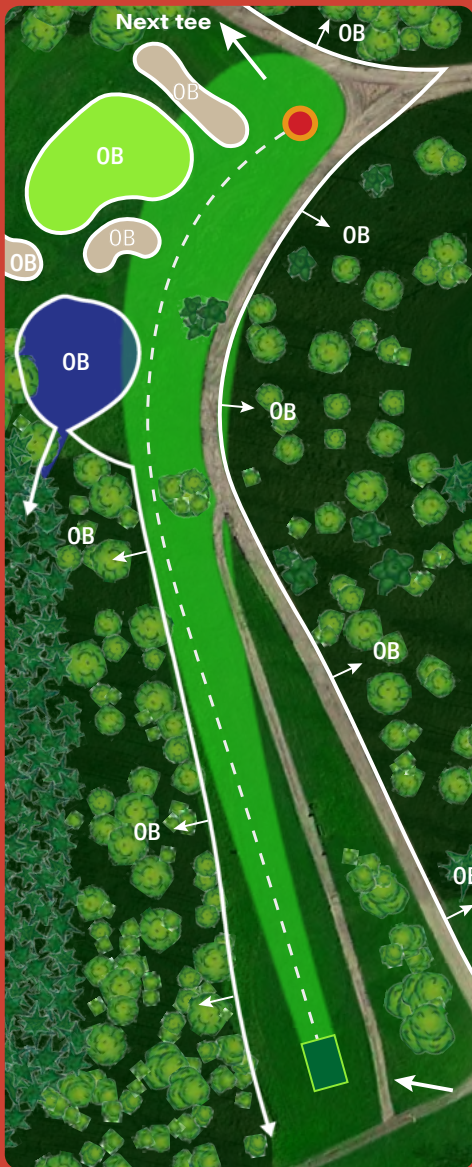
Korin ympärillä IB saari.

Väylällä oleva lampi on OB. Alue rajattu OB-kepeillä.

Muu alue on Hazardia

Väylällä käytössä sääntö: 806.02 D3

- Kiekon päätyessä OB:lle, pelaaja voi halutessaan jatkaa peliä vaihtoehtoisesti väylälle merkityltä drop zonelta.



18

PAR 4

180m

Väylän oikealla puolella kauimmaisen tien oikea reuna ja kaikkien sen oikealla puolella ovat OB.

Väylän vasemmalla puolella OB, joka ulottuu loppuvaiheen lampeen, joka myös OB. Alussa OB-rajaa on maalattu ja lampi rajattu paaluilla.

Myös loppuosassa vasemmalla olevat green ja bunkkerit ovat OB.

Väylän puolella välissä kurvissa suositellaan Spotteria turvallisuuden takia.



19

PAR 5

315m

Väylän vasemmalla puolella bunkkeri on OB. Etäisyys tiiltä 180m.

Väylän lopussa korin takana oja on OB, joka on merkitty paaluilla. Myös lopussa olevat green ja bunkkerit ovat OB.



PAR 9

595m

Väylä muodostuu kahdesta yhdistetystä väylästä. Perinteisistä NDGE 19 ja 20 väylistä



20

Väylän vasen reuna on OB. Merkitty valkoisin kepein.

Väylän oikealla puolella alhaalla tiheä metsikkö, seurattaa kiekkoa.

Ennen lampea oikealla mando, kierto vasemmalta. Mandolla DZ (aikaisemman väylän 20 tii)

Väylä jatkuu lammen ympäri.

Ennen greeniä oleva poikittainen oja on aikaisemmasta poiketen vapautusalue. Merkitty keltaisella viivalla.

