



présente

La League d'Automne 2024

Disc-Golf à la Vallée des Jardins, Caen

Les dimanches matin

3, 10, 17 et 24 novembre ; 1^{er}, 8, 15 et 22 décembre

TD : Yves Aubry – 06 46 25 23 52 – yves@tiluna.fr



Le mot du TD

Le club Normandix a été créé en 2004, avec comme objectif principal de développer les sports de frisbee sur la région de Caen. Le club abrite deux activités : le Disc Golf et l'Ultimate.

Le parcours de la Vallée des Jardins a été créé en 2014 avec 9 panières et un parcours débutant (<https://www.ouest-france.fr/normandie/caen-14000/disc-golf-du-golf-comme-lance-un-disque-2761203>)

Les joueurs du club ont développé plusieurs parcours de 18 trous utilisant l'espace disponible et les 9 panières pour en faire un parcours plus relevé. C'est sur un parcours créé spécialement que la League d'Automne se déroulera.



Sommaire :

- **Programme**
- **Présentation**
- **Inscriptions**
- **Plans d'accès**
- **Plan du parcours**
- **Détail des trous**
- **Code du DiscGolfer**

TD : Yves Aubry / #227090 / 06 46 25 23 52

Email : yves@tiluna.fr

Programme

Le programme sera identique sur les 8 dimanches de la League.

| | |
|-------|---|
| 8h30 | Ouverture du QG |
| 9h00 | Meeting et remise des cartes de scores Mise en place des joueurs sur le parcours |
| 9h15 | Début de la ronde |
| 12h00 | Fin de la ronde |

Les heures de départ pourront être décalées d'une demi-heure sur le mois de décembre, pour tenir compte de l'heure du lever du soleil.

Présentation

Format du Tournoi en Individuel :

La League d'Automne Normandix se déroulera en utilisant les panières du parcours permanent de la Vallée des Jardins, à Caen (14). C'est un évènement PDGA organisé par l'association Normandix, qui pourra accueillir jusqu'à 20 participants. Il se jouera sur 8 dimanches consécutifs, du 3 novembre 2024 au 22 décembre 2024, sur une ronde de 18 trous par dimanche.

Il est ouvert aux licenciés FFFD, PDGA, fédérations étrangères et licences provisoires.

Catégorie PDGA :

MPO pour tous.

S'il y a un grand nombre de féminines, un classement séparé pourra être établi.

Scoring :

Le scoring se fera sur PDGA Live.

Pour accéder à la carte de scores digitale, rendez-vous sur <https://www.pdga.com/apps/tournament/score/login>, avec le mot de passe NDX24A

Inscription

Les inscriptions se font sur DiscGolfMetrix, ou directement par email auprès du TD. Le paiement se fera sur place.

Les tarifs sont par dimanche participé.

- Licenciés FFFD et Fédérations étrangères : 4€
- Licenciés Normandix : offert
- Supplément licence provisoire FFFD : 6,50€

Pour les licences provisoires, l'attestation ci-dessous, une photo d'identité et les coordonnées devront être fournis une semaine à l'avance, le délai pour faire la demande à la Fédération.

Attestation pour les adultes (licence temporaire) :

Je soussigné Mr, Mme,
atteste avoir renseigné le questionnaire de santé QS-SPORT Cerfa
N°15699*01 et a répondu par la négative à l'ensemble des rubriques.

Fait à Signature Date

Attestation pour les mineurs (licence temporaire) :

Je soussigné Mr, Mme,
en ma qualité de représentant légal de,
atteste qu'il/elle a renseigné le questionnaire de santé QS-SPORT Cerfa
N°15699*01 et a répondu par la négative à l'ensemble des rubriques.

Fait à Signature du représentant Légal Date

Plan d'accès

Le parcours se situe à la Vallée des Jardins, à Caen, au nord.

Depuis le périphérique Nord, que vous venez depuis Paris/Mondeville ou depuis la Bretagne/Bayeux, la sortie est la n°6 intitulée « Vallée des Jardins ».

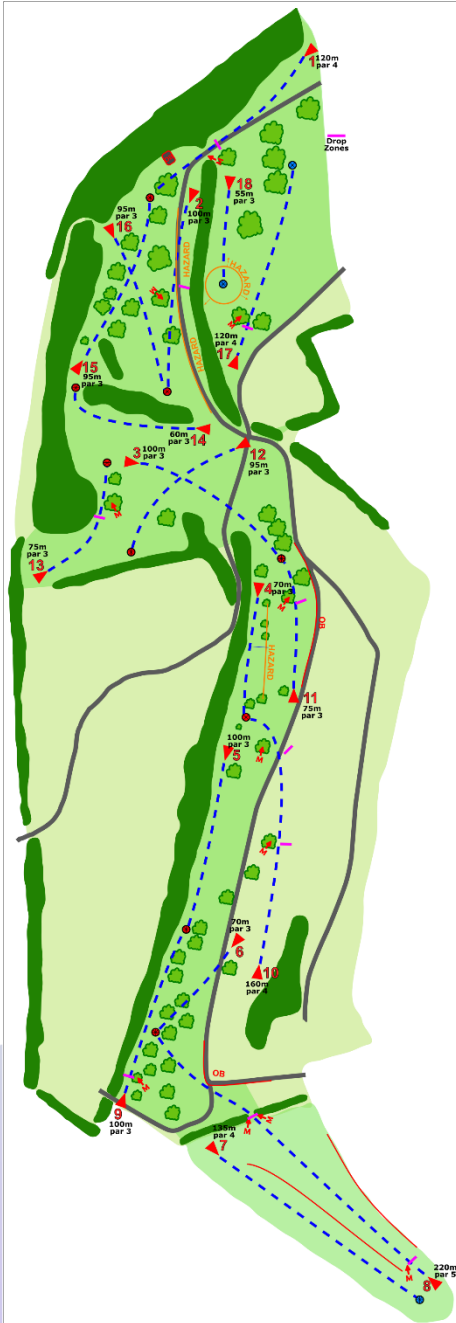
Vous pourrez vous garer soit le long de l'avenue de Courseulles, soit au parking de la Vallée, au bout de la rue des Jardins.

L'accueil se fera près des tables de pique-nique, au parking de la Vallée.



Parcours de la Vallée des Jardins

Plan du parcours



Le parcours permanent de la Vallée des Jardins est un parcours débutant de 9 trous. Il y a donc 9 panières d'installées sur ce parcours.

Pour la League, chaque panière va servir entre une et deux fois, avec des départs différents du parcours officiel de la Vallée des Jardins. Il faudra faire attention aux équipes qui viennent d'en face. Les premiers à lancer sont prioritaires.

Les départs des trous seront marqués par un trait de couleur pour le tee de départ.

D'une manière générale, les chemins goudronnés sont OB.

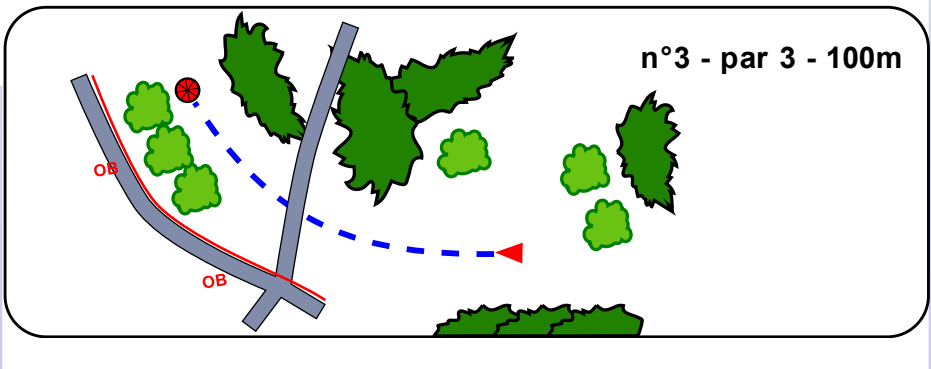
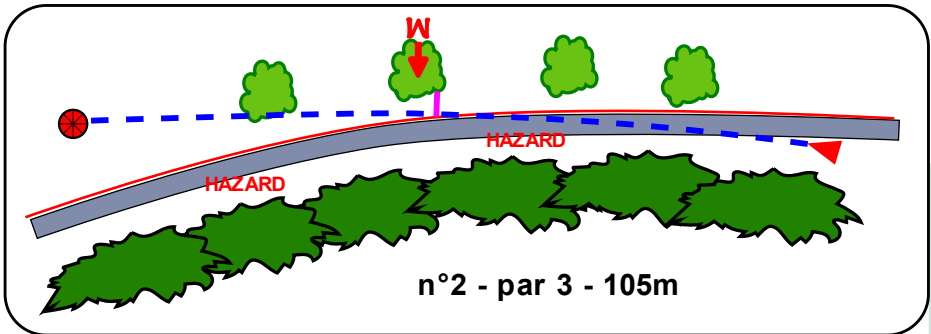
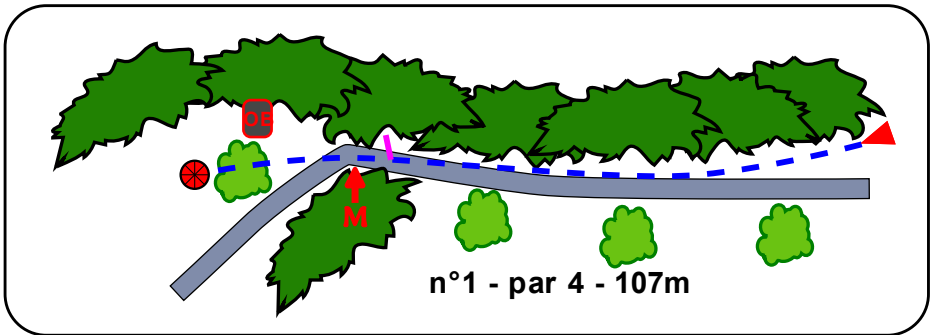
La Vallée des Jardins étant public, des promeneurs pourront être présent sur les chemins. Respectez-les, respectez vos partenaires de jeu, et respectez le parcours et la nature.

Détail des trous

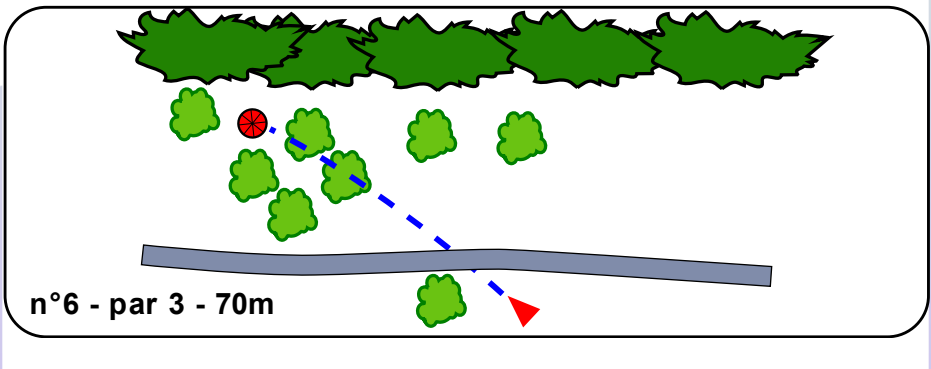
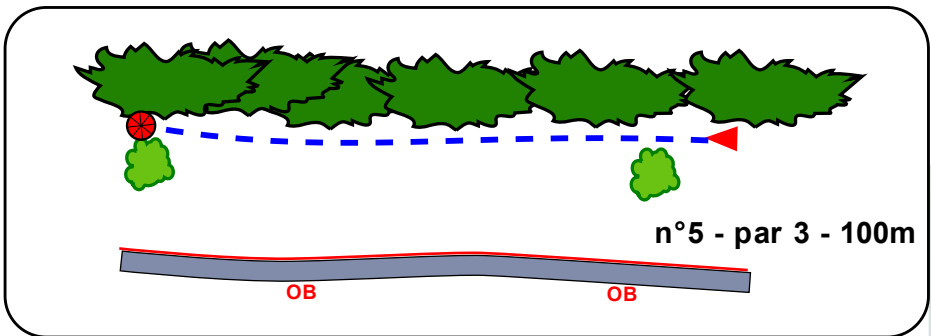
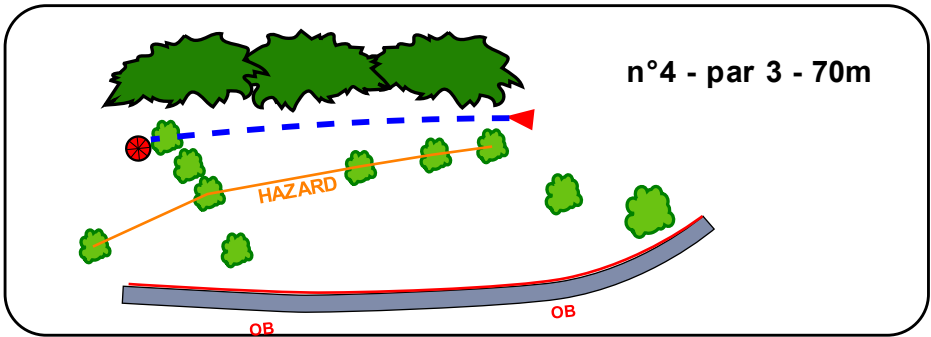
| Trou | Distance | Par | Règles | Commentaires |
|------|----------|-----|--|---|
| 1 | 120m | 4 | Mando à droite en bas du chemin. OB sur la dalle en béton. | Attention aux promeneurs qui arrivent en bas. |
| 2 | 100m | 3 | Hazard chemin et à gauche. Mando indiqué sur un arbre | Attention aux promeneurs au bout du chemin |
| 3 | 100m | 3 | - | Un spoteur obligatoire sur le chemin (vélo pouvant circuler). Attention aussi aux joueurs du trou n°12 |
| 4 | 70m | 3 | Hazard au-delà de la ligne des arbres marqués par une rubalise | Attention aux joueurs du trou n°10 |
| 5 | 100m | 3 | Le chemin est OB | |
| 6 | 70m | 3 | - | |
| 7 | 135m | 4 | Ligne OB marqué par la suite d'arbre avec rubalise | Attention aux promeneurs arrivant d'en face. |
| 8 | 220m | 5 | OB à droite au-delà de la barrière en bois (la barrière est OB) OB à gauche sur la ligne d'arbres marqués par une rubalise. Double mando sur le bout du chemin entre les haies | Attention aux promeneurs arrivant d'en face et aux voitures sur la route. |

| | | | | |
|----|------|---|---|---|
| 9 | 100m | 3 | Mando à gauche sur le premier arbre | |
| 10 | 160m | 4 | Mando à droite sur deux pour suivre le chemin puis le traverser | Des promeneurs pourraient être présent sur la ligne de tir. Demandez-leur gentiment de se décaler le temps de passer. |
| 11 | 75m | 3 | Mando à droite sur l'arbre en face. | |
| 12 | 95m | 3 | - | |
| 13 | 75m | 3 | Mando à gauche sur le premier arbre. | Spoteur pour observer la retombée des disques et pour des promeneurs venant d'en face sur le chemin. |
| 14 | 60m | 3 | - | Spoteur pour les promeneurs venant de derrière la haie. |
| 15 | 95m | 3 | Mando à gauche de l'arbre au bout de la haie | Attentions aux joueurs du trou n°16 |
| 16 | 95m | 3 | - | Attentions aux joueurs des trous n°2 et n°15 |
| 17 | 120m | 4 | Mando sur le premier arbre à gauche. | |
| 18 | 55m | 3 | Île avec Hazard tout autour. | Ligne tracée au sol, quelques drapeaux pour la signaler. |

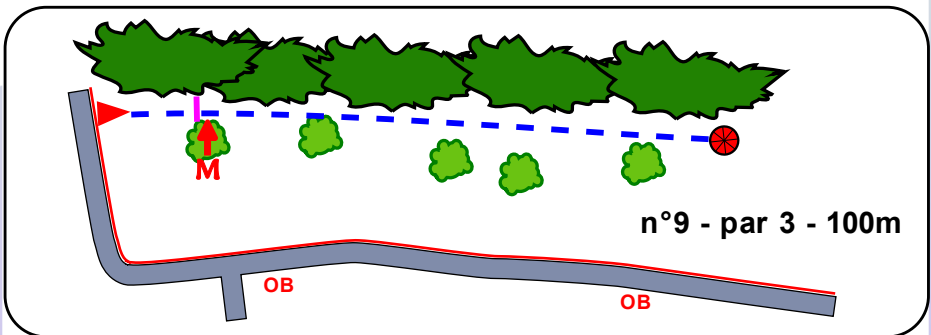
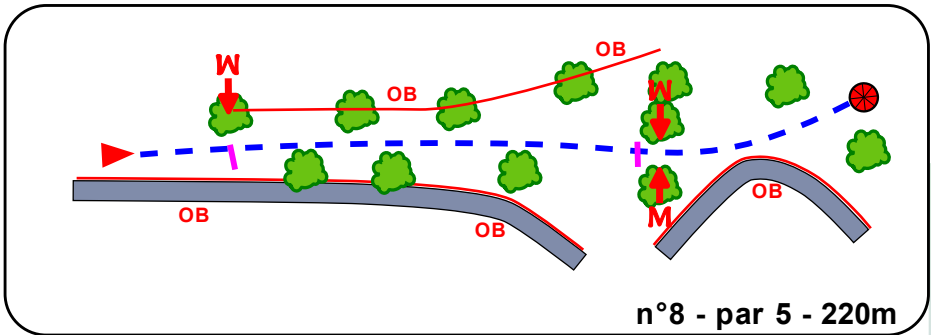
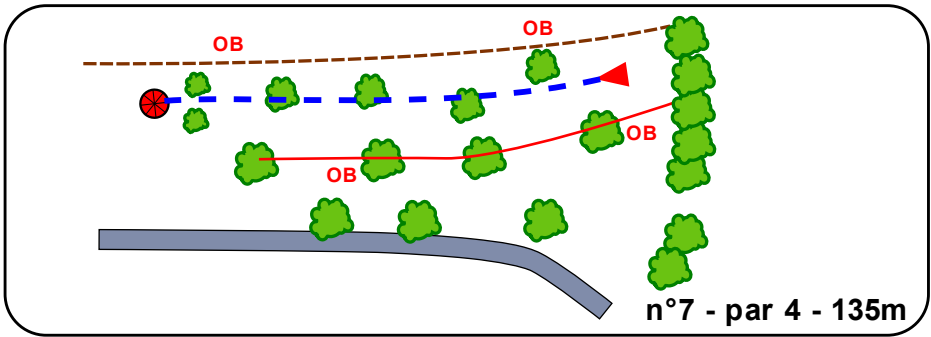
Détail des trous



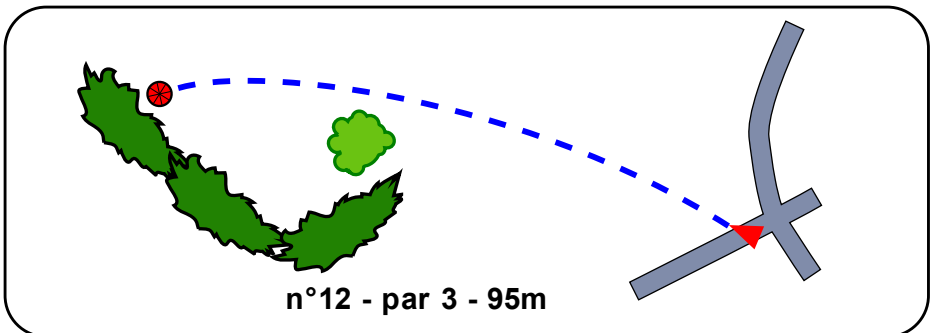
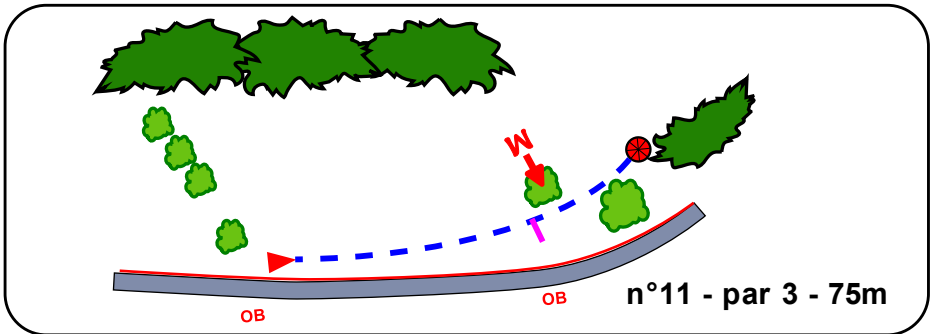
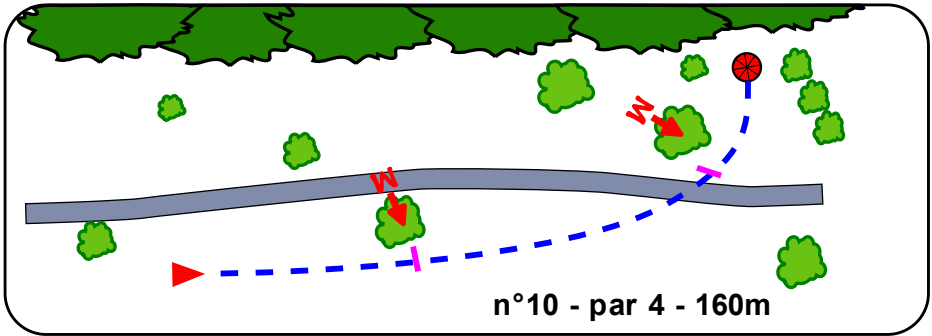
Détail des trous



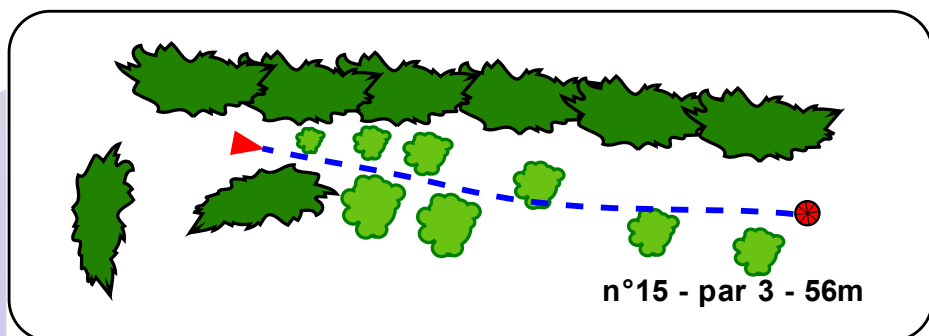
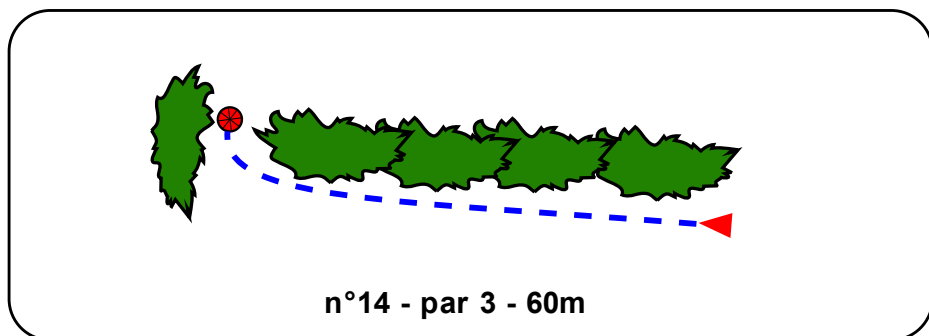
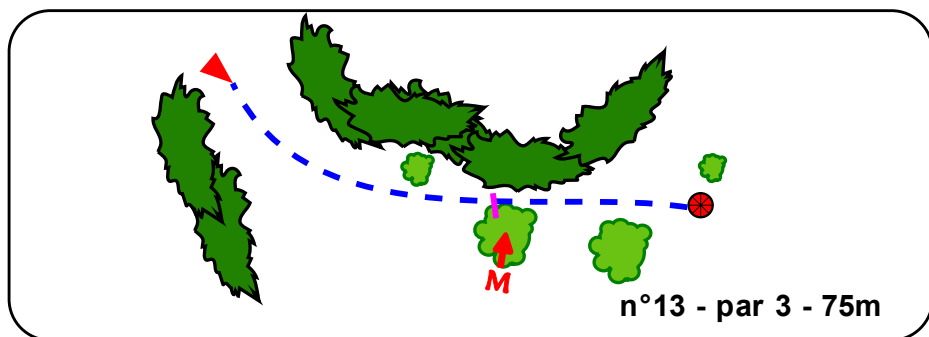
Détail des trous



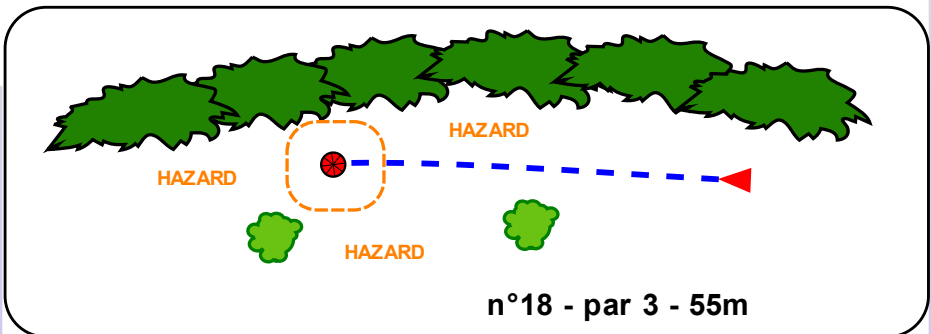
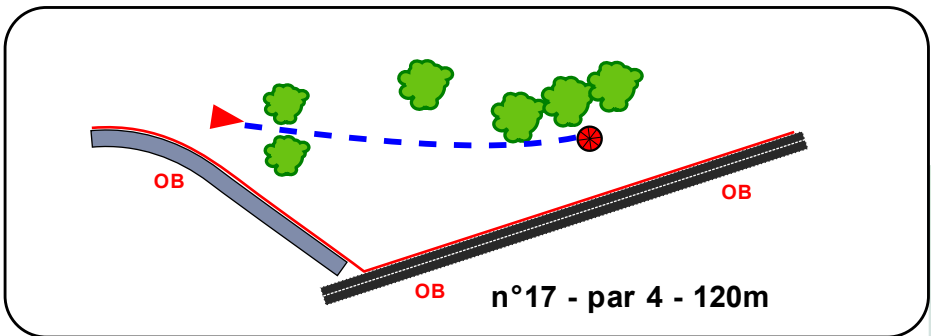
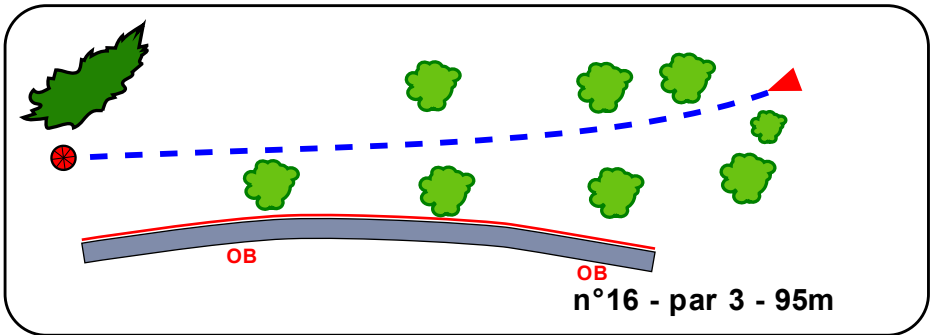
Détail des trous



Détail des trous



Détail des trous



Code du DiscGolfer



1 JOUER INTELLIGEMMENT

Ne jamais lancer vers une zone non visible ou lorsque joueurs, spectateurs, promeneurs ou autres sont à portée. Envoyez un observateur.

2 RESPECTER LE PARCOURS

Ne jetez pas vos déchets. Veuillez respecter les équipements du parcours et la flore.

3 REPRESENTER LE SPORT

Soyez positif et responsable. Apprenez les règles aux nouveaux joueurs.