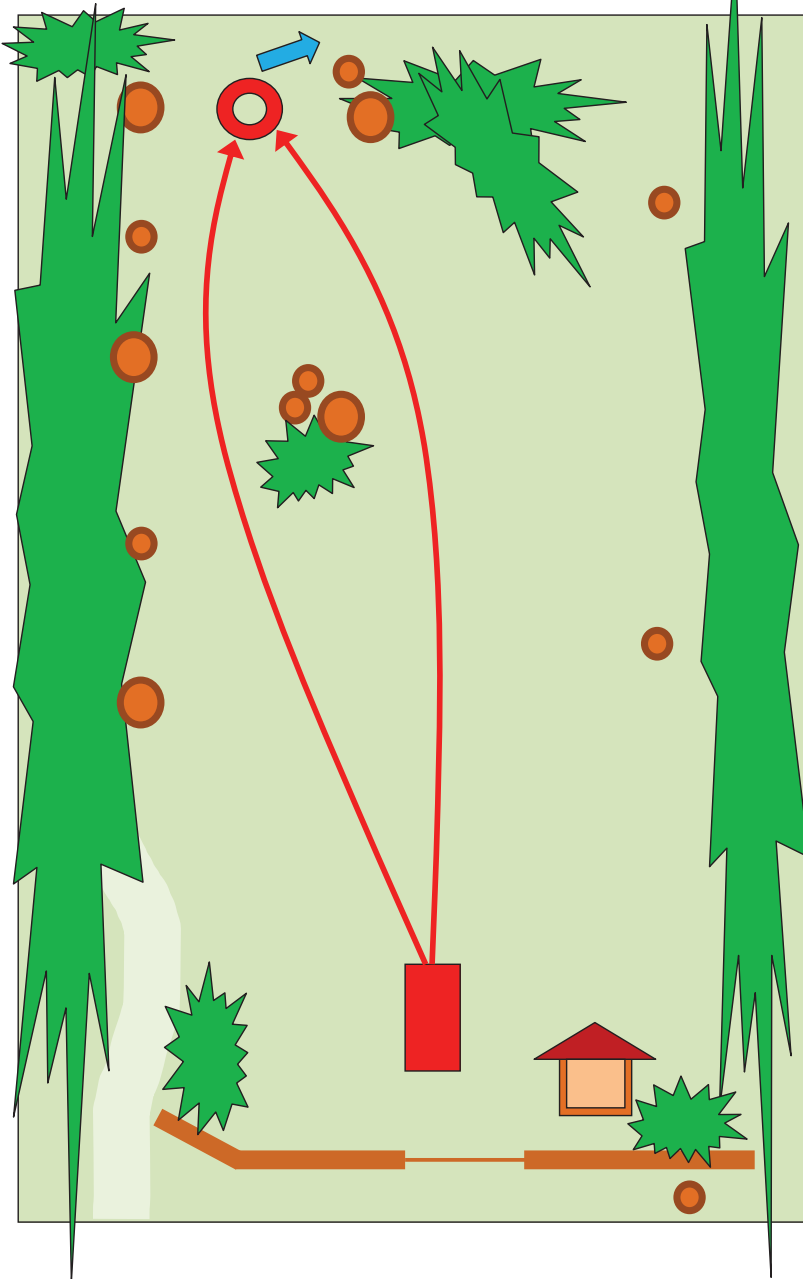


Parcours Layout - Lake Park Memorial 2022






Bahn 1

Team Obernberger



Kein o.B.

No o.B.

-  Abwurf / Tee
-  Korb / Target
-  Nächste Bahn / next Tee

Länge 115 m

Höhe +/- 0 m

Par 3

OBERNBERGER

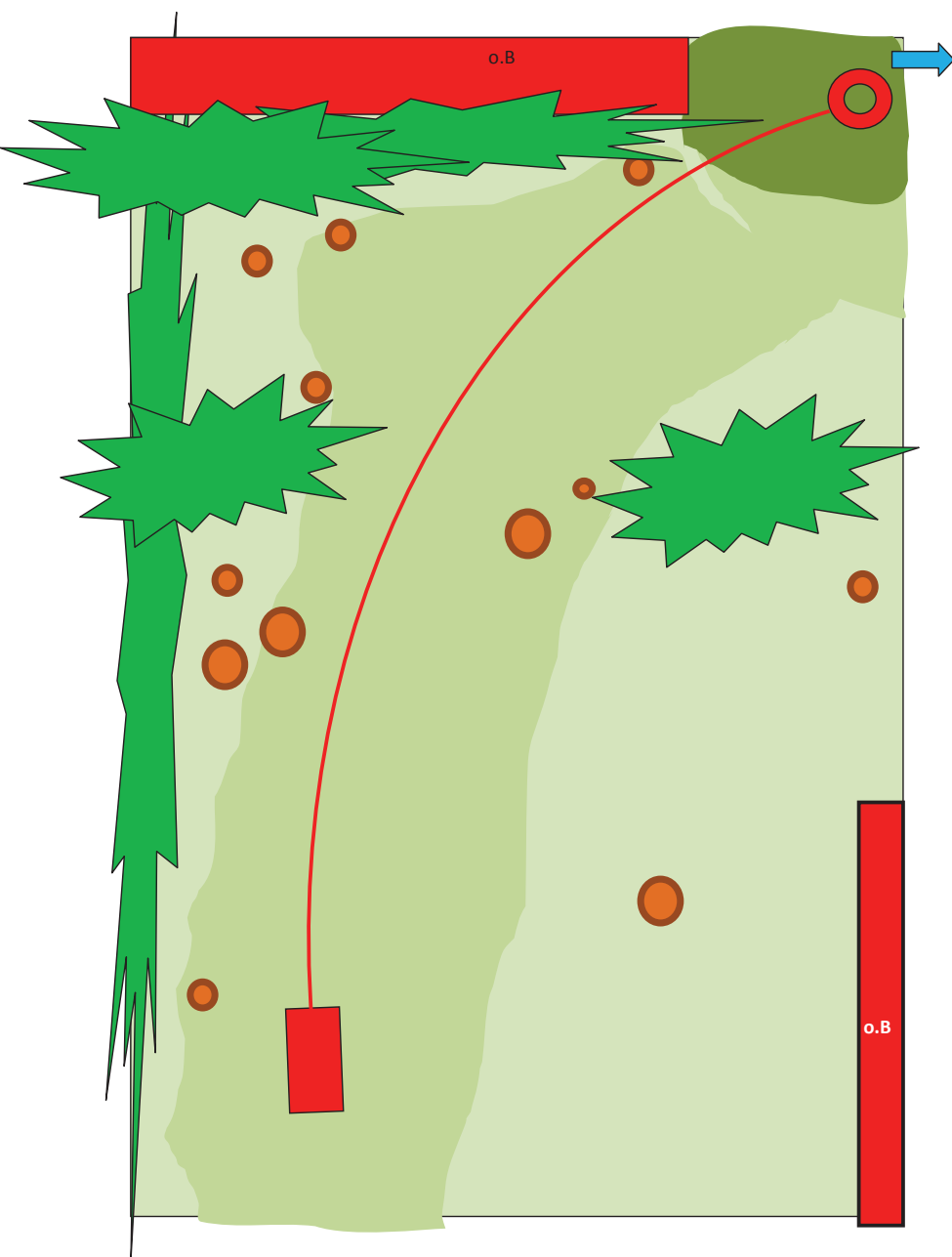
Team für Sport Ernährung Therapie

- Sporttherapie
- Personal Coaching
- Physiotherapie und Sportphysiotherapie
- Ernährungsberatung
- Trainingsplanung
- Medizinische Diagnostik
- Betriebliche Gesundheitsförderung

www.teamobernberger.at




Bahn 2

Pöchhacker Bau



Hinter dem Zaun ist o.B.
Hinter der Mauer ist o.B.

Behind the fence is o.B.
Behind the wall is o.B.

-  Abwurf / Tee
-  Korb / Target
-  Nächste Bahn / next Tee

Länge 66 m

Höhe + 3 m

Par 3



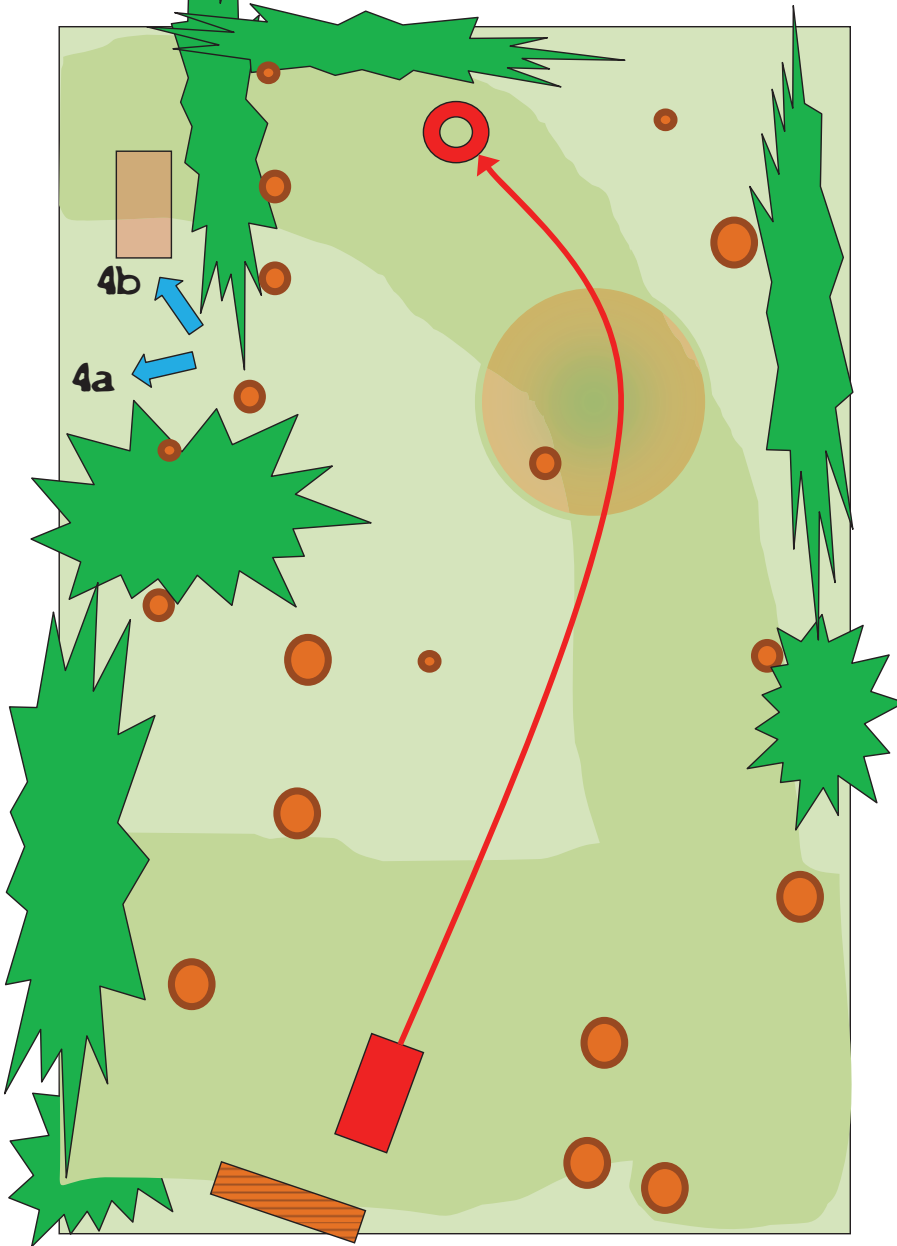
PÖCHHACKER

HOCHBAU HOLZBAU BAUMARKT

www.poechhacker-bau.at




Bahn 3

Gamsjäger Expert



Kein / No o.B

Kein / No Mandatory

-  Abwurf / Tee
-  Korb / Target
-  Nächste Bahn / next Tee

Länge 69 m

Höhe +/- 0 m

Par 3

expert



GAMSJÄGER

3370 YBBS

3251 PURGSTALL




Bahn 4

Geyrecker Schuhe



Der markierte Bereich
auf der linken Seite ist
o.B.

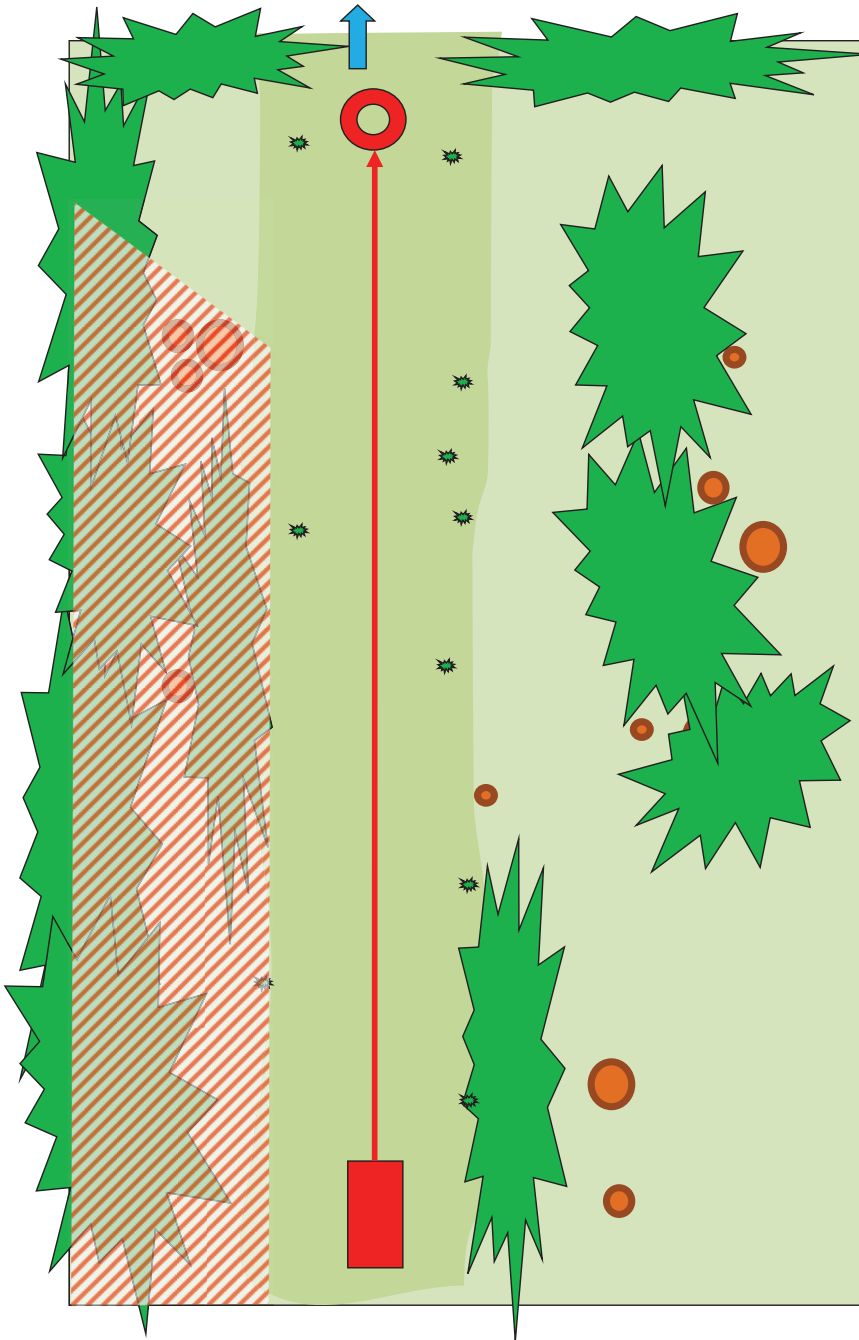
Das Feld links ist o.B.

-  Abwurf / Tee
-  Korb / Target
-  Nächste Bahn /
next Tee

Länge 92 m

Höhe +/- 0 m

Par 3

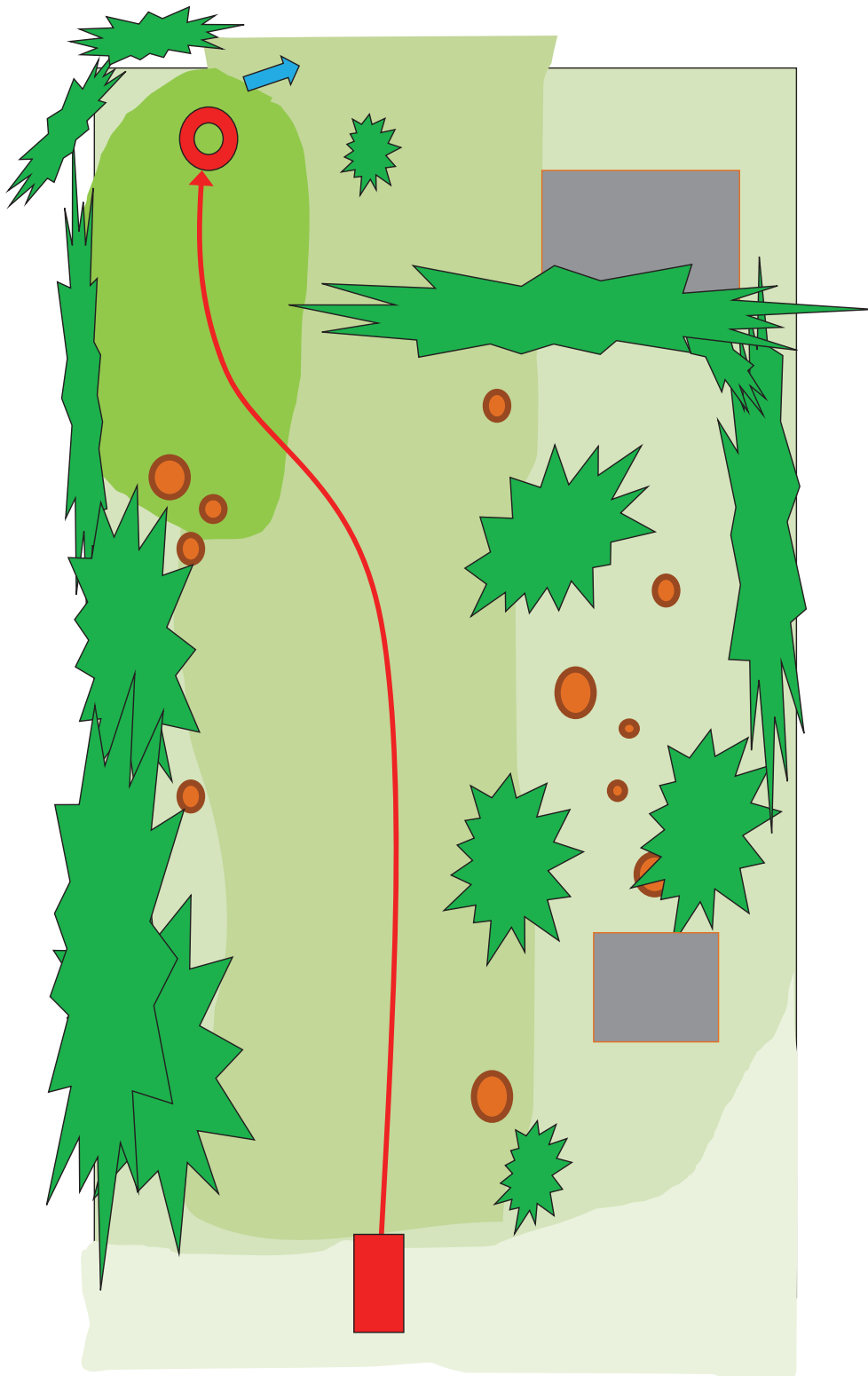


Geyrecker

Schuhe & Orthopädie

Bahn 5

WÜSTERSTROM



Kein / No o.B

Kein / No Mandatory

-  Abwurf / Tee
-  Korb / Target
-  Nächste Bahn / next Tee

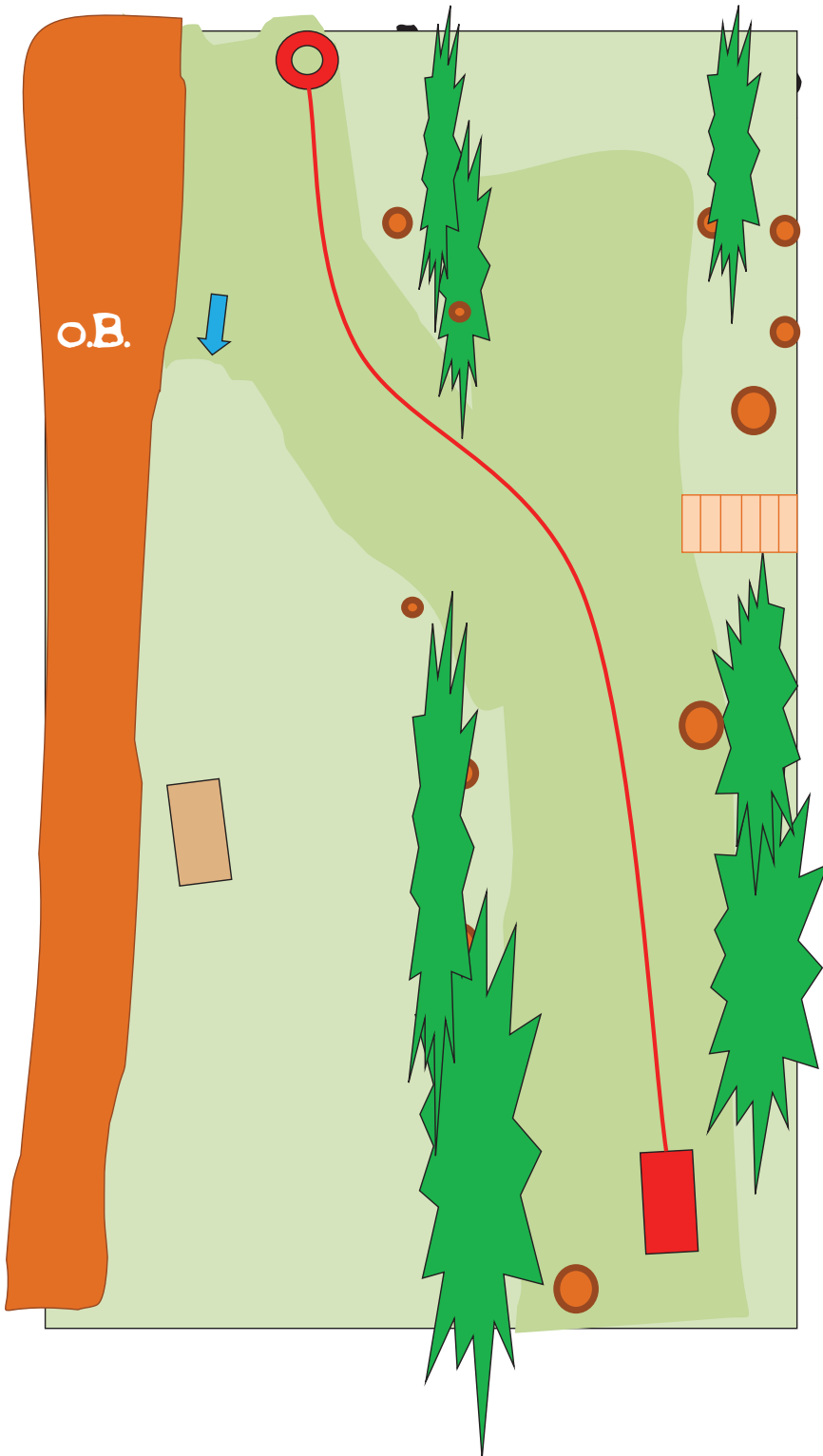
Länge 109 m

Höhe + 1 m

Par 3

seit 1898
wüsterstrom

Bahn 6






Das Feld links ist o.B.

The Field on the left is o.B.

Vergewissere dich, dass keine Spaziergänger kreuzen !

Spotter recommended !

-  Abwurf / Tee
-  Korb / Target
-  Nächste Bahn / next Tee

Länge 129 m

Höhe - 3 m

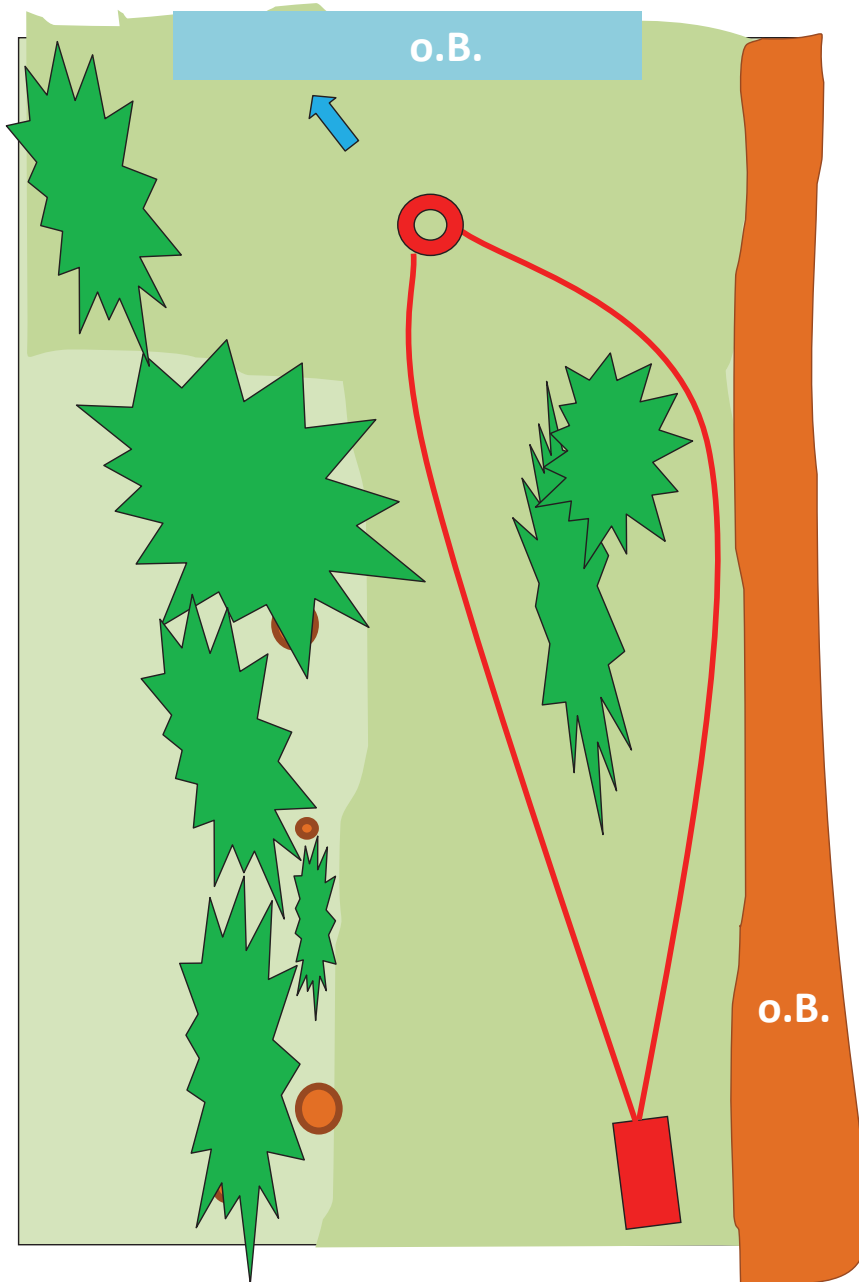
Par 4

SPARKASSE
NIEDERÖSTERREICH
MITTE WEST AKTIENGESELLSCHAFT



Bahn 7

KUMM ST. THOMAS







Das Feld rechts ist o.B.

Hinter dem Zaun der
Photovoltaikanlage ist
o.B.

The Field on the right is
o.B.

Behind the fence
(photovoltaic system) is
o.B.

-  Abwurf / Tee
-  Korb / Target
-  Nächste Bahn /
next Tee



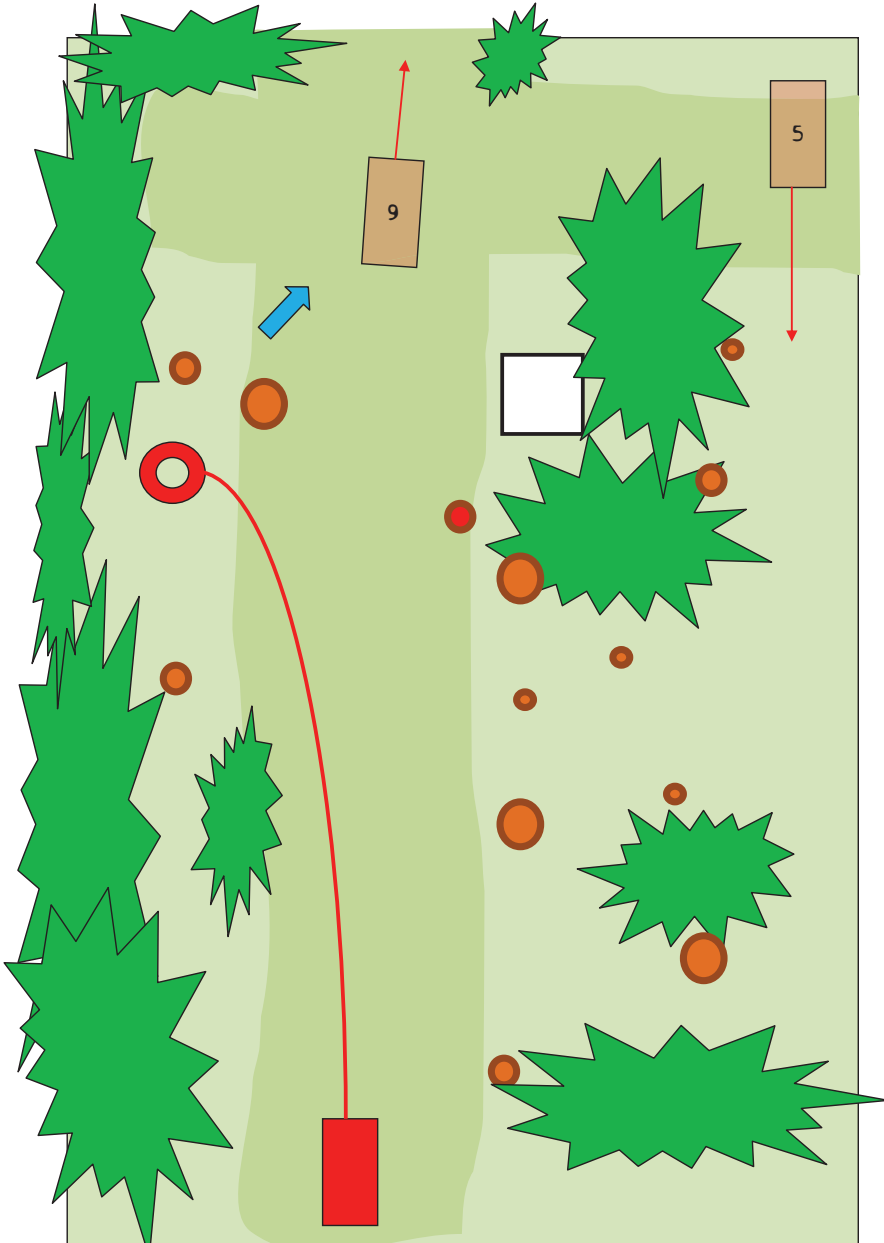
Länge 102 m

Höhe + 1 m




Par 3

Bahn 8

Ballonwirt Aigner



Kein / No o.B

-  Abwurf / Tee
-  Korb / Target
-  Nächste Bahn / next Tee

Länge 67 m

Höhe +/- 0 m

Par 3

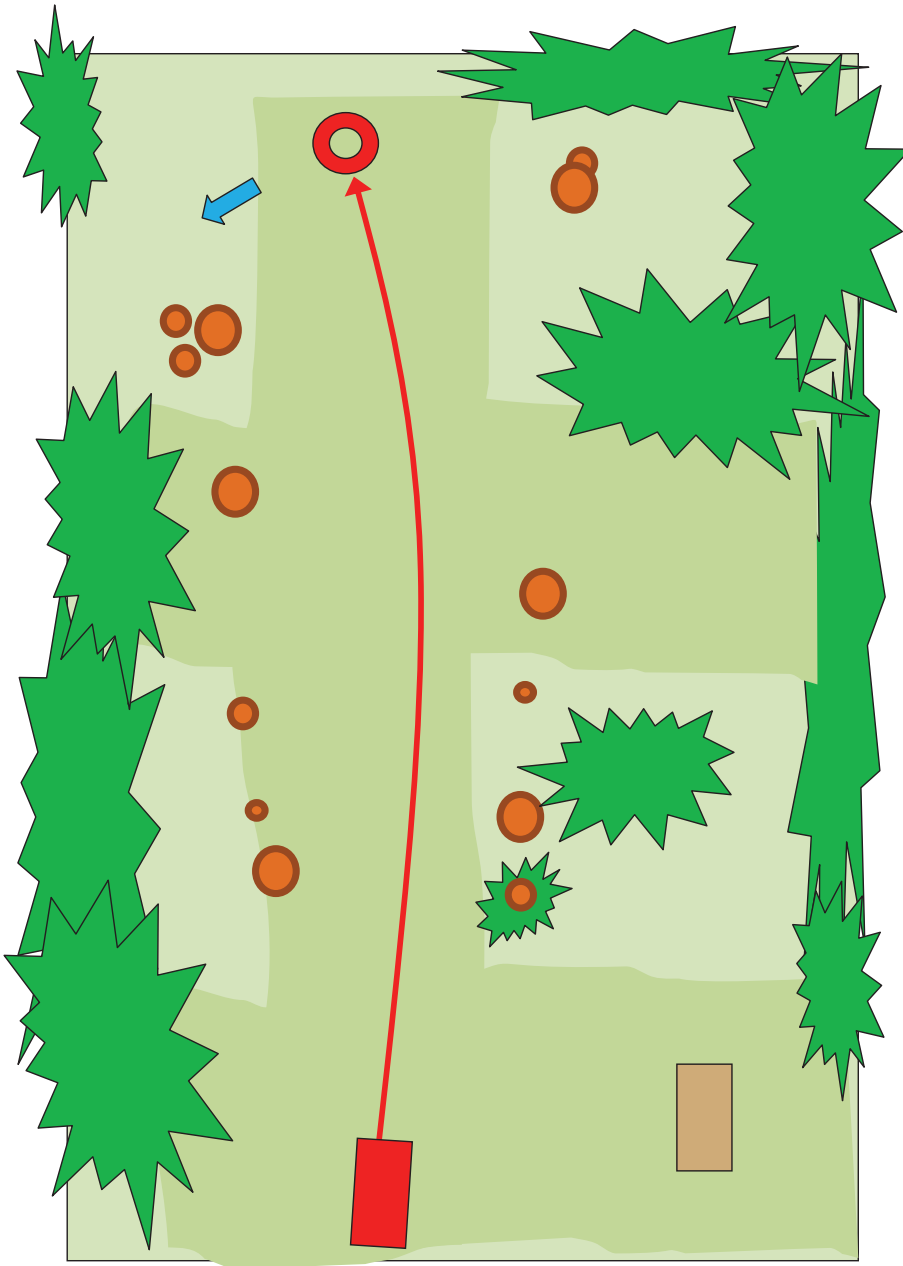
www.ballonwirtaigner.at

AIGNER_S

RESTAURANT • SUNBAR • DORFBAR




Bahn 9

Elteg Elektrotechnik



Kein / No o.B.

Kein / No Mandatory

-  Abwurf / Tee
-  Korb / Target
-  Nächste Bahn / next Tee

Länge 117 m

Höhe +/- 0 m


Par 3

ELTEG

Elektrotechnik & Engineering e. U.

Gebäudetechnik Sicherheitstechnik Automatisierung Beleuchtung Engineering

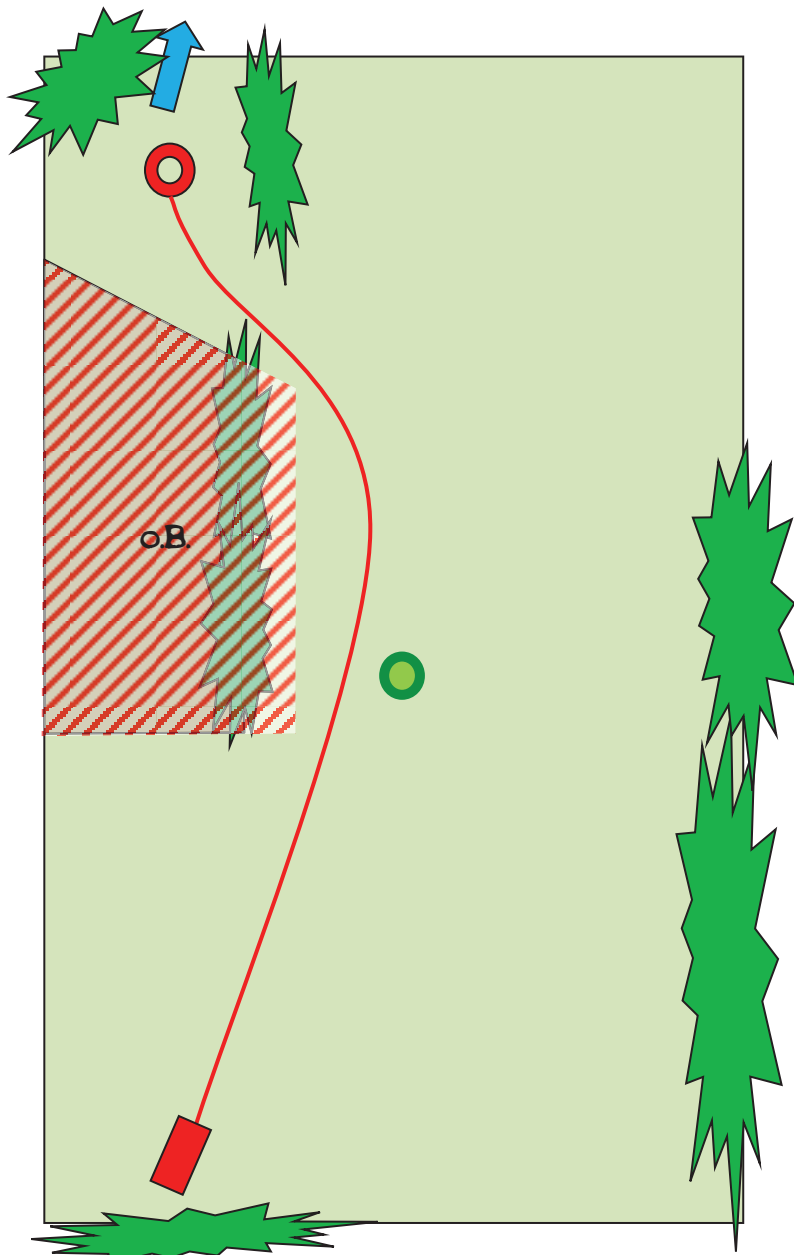
der richtige Weg zu Ihrem
SICHEREN
Eigenheim



Besuchen Sie unseren Schauraum in der Wohnwelt 24,
Handel-Mazettiweg-Weg 1, in Wieselburg. Erleben Sie modernste Technik hautnah.

Bahn 10

Volksbank Ybbs



Der markierte Bereich
beim Privatgrundstück
links ist o.B.

Das Containerdach ist o.B.

Kein / No Mandatory

Abwurf / Tee : 

Korb / Target: 

Nächste Bahn /
next Tee : 



Par 4

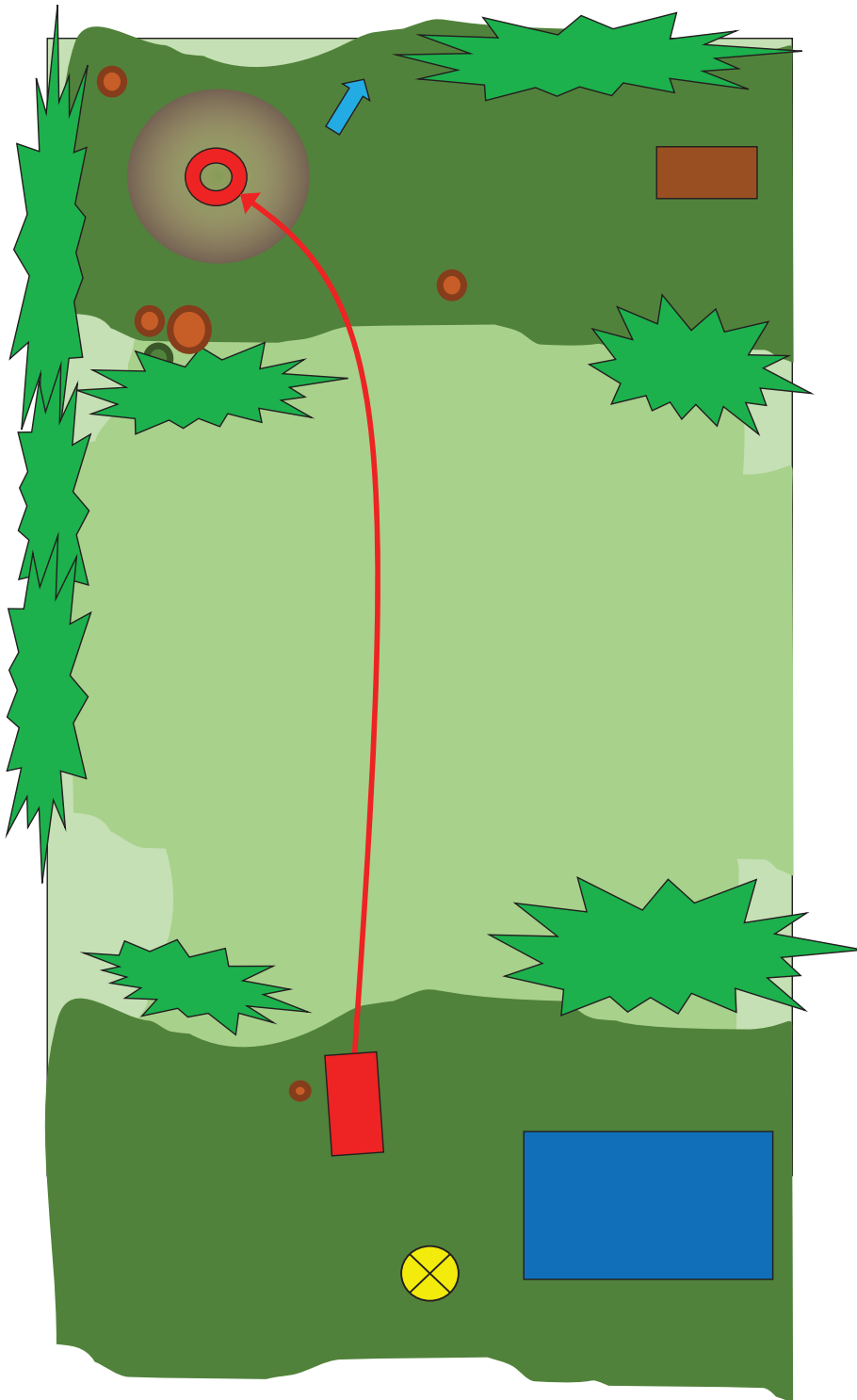
Länge 171 m

Höhe 0 m

Bahn 11

Weinberger





Frisch am Tisch



o.B. links
Fremdgrundstück (Zaun
oder o.B. Linie)

o.B. on the left along
the fence or o.B. line

Kein / No Mandatory

-  Abwurf / Tee
-  Korb / Target
-  Nächste Bahn /
next Tee
-  Doks Bierbrunnen

Länge 116 m

Höhe +/- 0 m

Par 3

Bäckerei - Café - Konditorei

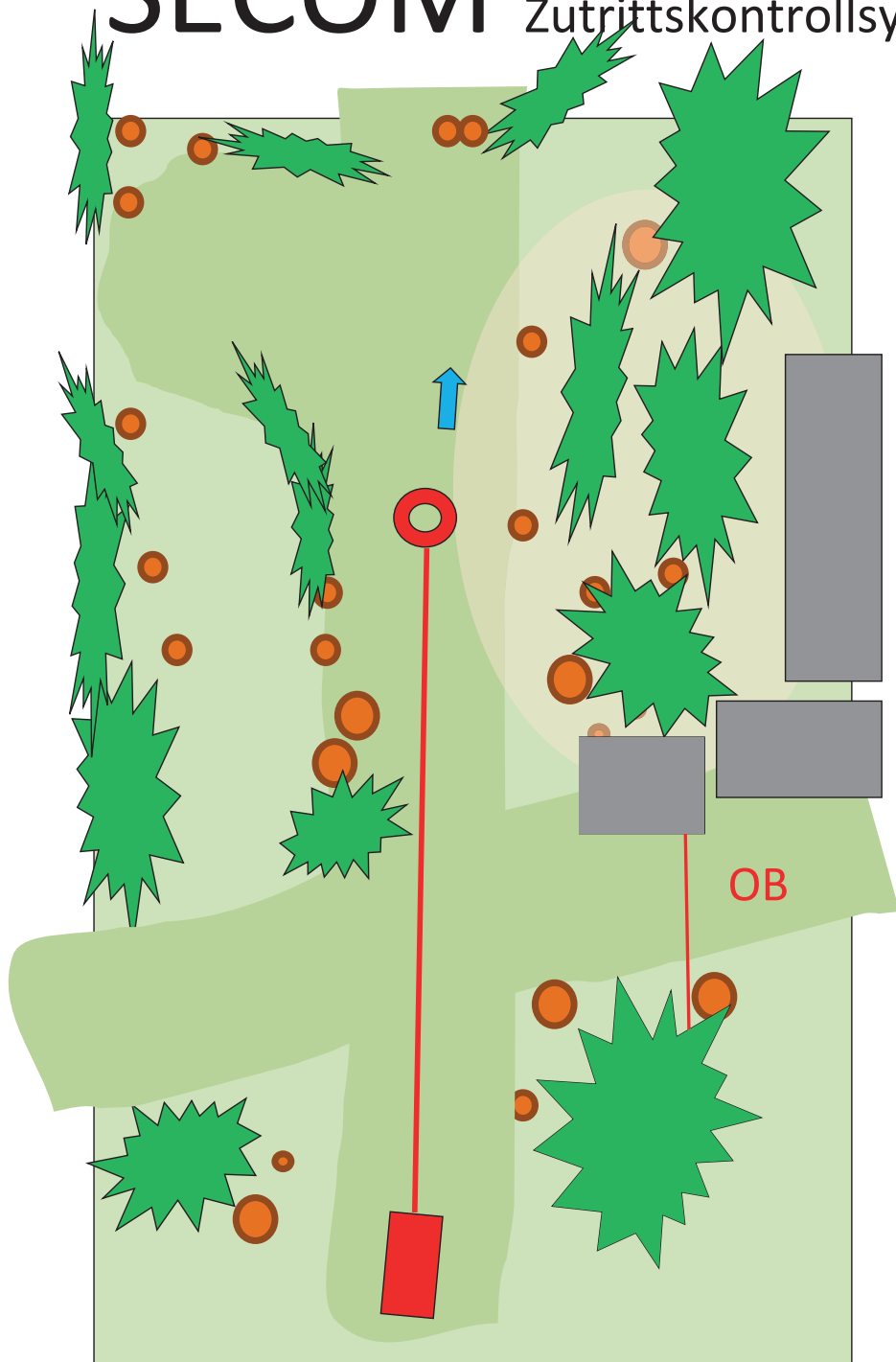
WEINBERGER

www.frischamtisch.com




Bahn 12

SECOM Zutrittskontrollsysteme



OB rechts zum
Nachbargrundstück

-  Abwurf / Tee
-  Korb / Target
-  Nächste Bahn/
next Tee

Länge 60 m

Höhe - 2 m

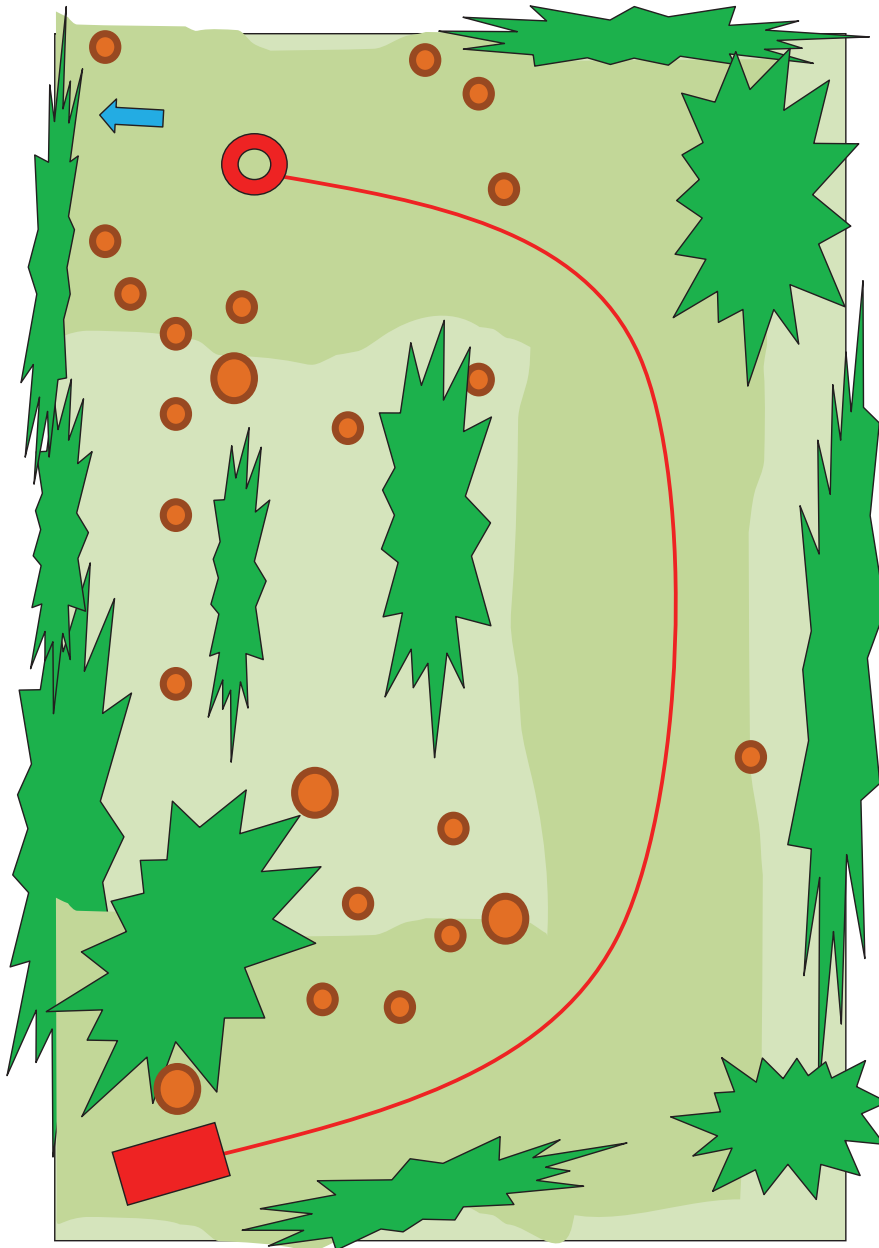
Par 3

SECOM

ZUTRITTSKONTROLLSYSTEME




Bahn 13

Stora Enso



Kein / No o.B

Kein / No Mandatory

-  Abwurf / Tee
-  Korb / Target
-  Nächste Bahn / next Tee

Länge 126 m

Höhe +/-0 m

Par 4



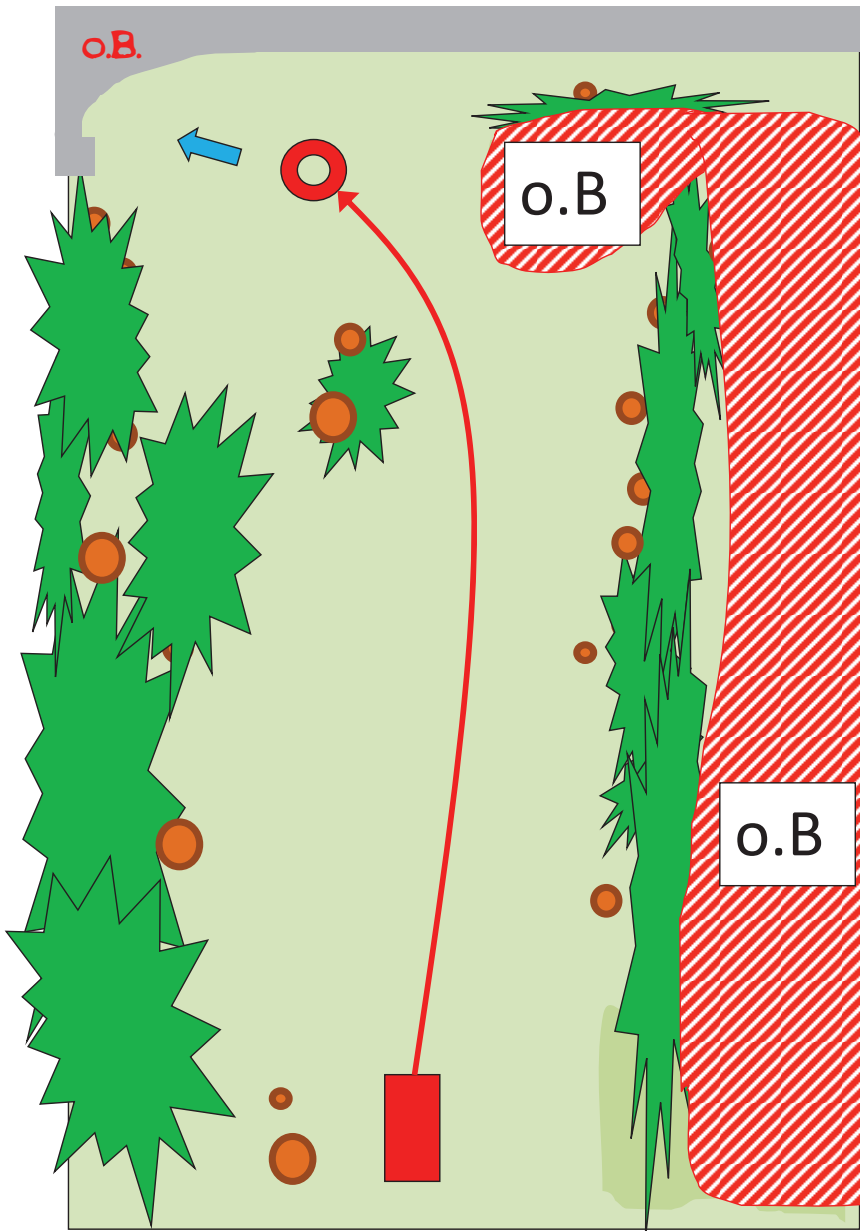
storaenso



storaenso




Bahn 14

Elteg Elektrotechnik



Asphalt und Fairway
Bahn 18 ist o.B.

Kein / No Mandatory

-  Abwurf / Tee
-  Korb / Target
-  Nächste Bahn / next Tee

Länge 130 m

Höhe +/- 0 m


Par 4

ELTEG

Elektrotechnik & Engineering e. U.

Gebäudetechnik Sicherheitstechnik Automatisierung Beleuchtung Engineering

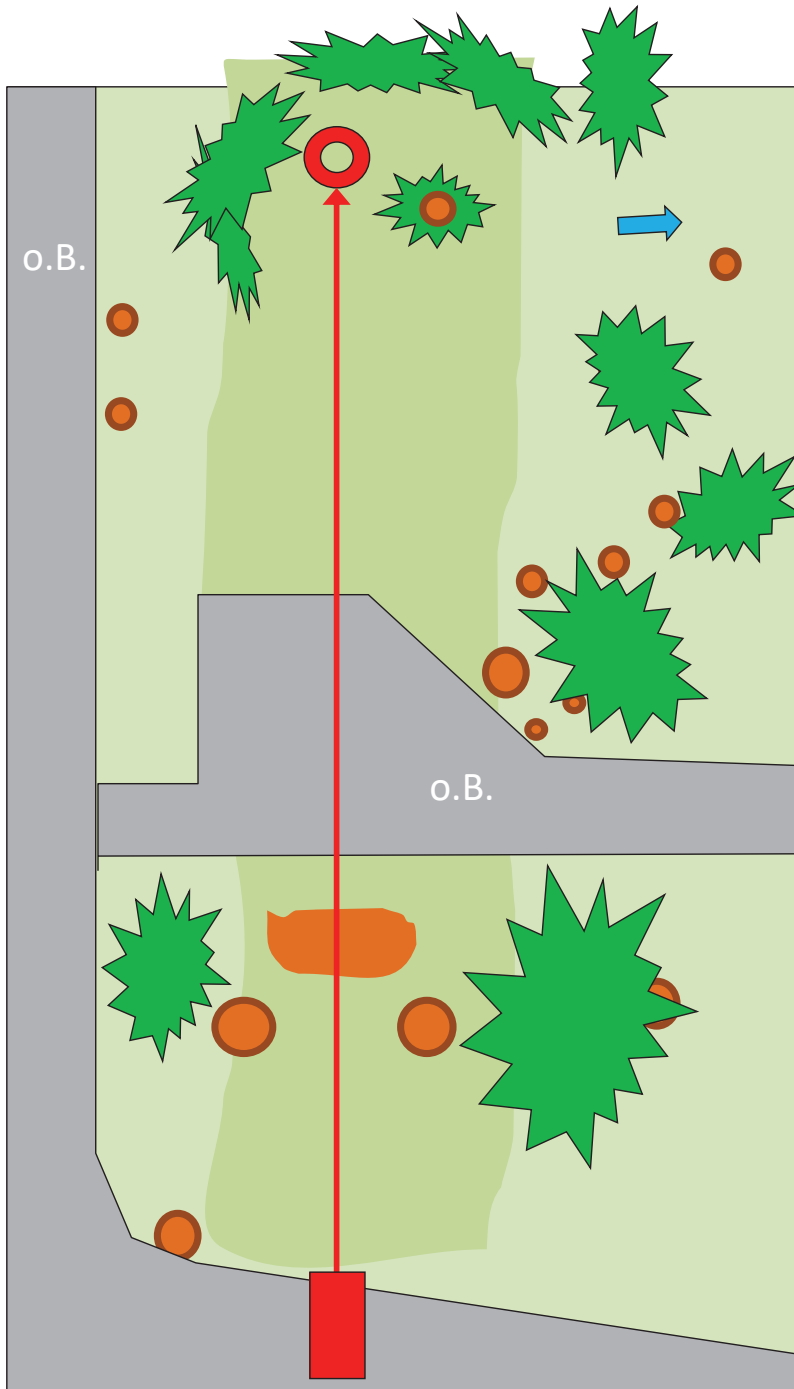
der richtige Weg zu Ihrem
SICHEREN
Eigenheim



Besuchen Sie unseren Schauraum in der Wohnwelt 24,
Handel-Mazettiweg-Weg 1, in Wieselburg. Erleben Sie modernste Technik hautnah.

Bahn 15

DOK`s BREWERY





Asphalt ist / is o.B.

Kein / No Mandatory

Achtung auf Strassenbenützer !

Attention to road users !

-  Abwurf / Tee
-  Korb / Target
-  Nächster Abwurf
/ Next Tee

Länge 78 m

Höhe +/- 0 m

Par 3

DOK`s

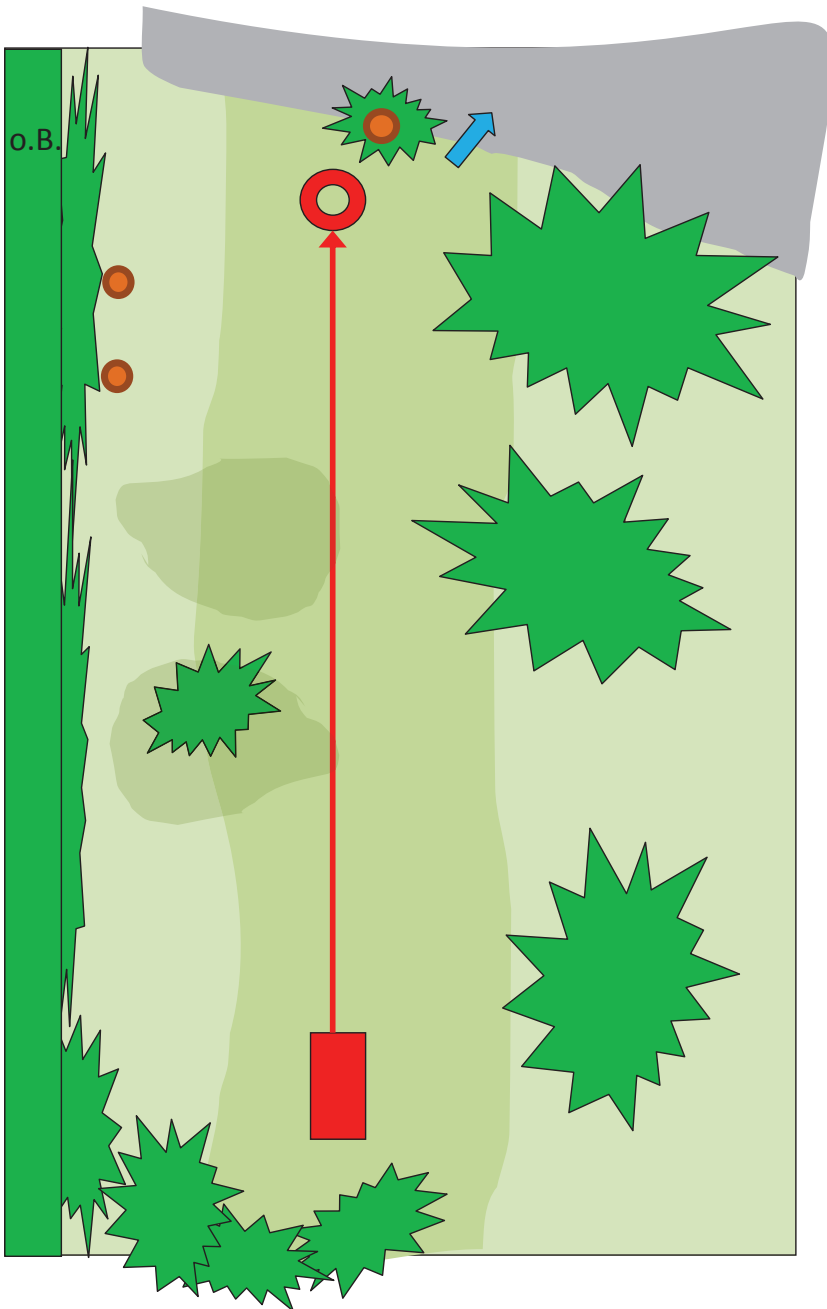
BREWERY

www.doks.beer

SINCE 1992

Bahn 16




Pruckner Landmaschinen



Alle Asphaltflächen
sind "Hazard"
(1 Strafwurf, Lage
wird nicht verändert)

Achtung auf
Strassenbenützer !

Attention to road users !

-  Abwurf / Tee
-  Korb / Target
-  Nächster Abwurf
/ Next Tee

Länge 57 m

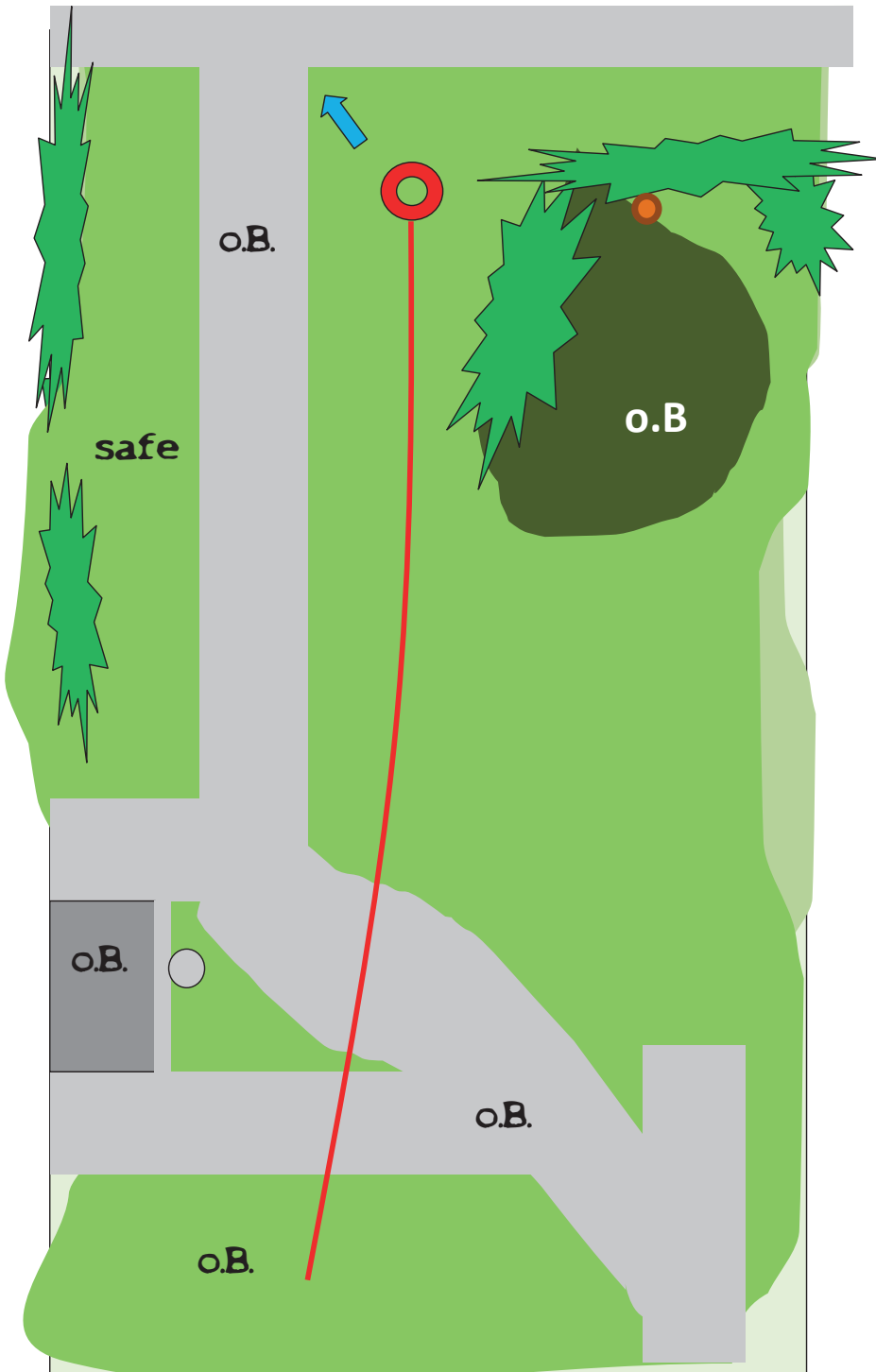
Höhe +/- 0 m

Par 3



Bahn 17

Edelmann – Möbel und Tischlerei



Der Graben ist o.B.

Beton / Asphalt ist o.B.

Kläranlage ist o.B.

Vorsicht Absturzgefahr beim Graben !!

Auf Strassenbenützer (Autos, Radfahrer, Fußgänger) ist unbedingt zu achten !! **Erst werfen, wenn niemand gefährdet wird !!**

The trench is o.B.

All Concrete / Asphalt is o.B.

The area behind the fence is o.B.

Spotter recommendet!

Attention to hikers and cyclists !!

Abwurf / Tee

Korb / Target

Nächste Bahn /
next Tee / Parkplatz

Länge 64 m

Höhe -1 m

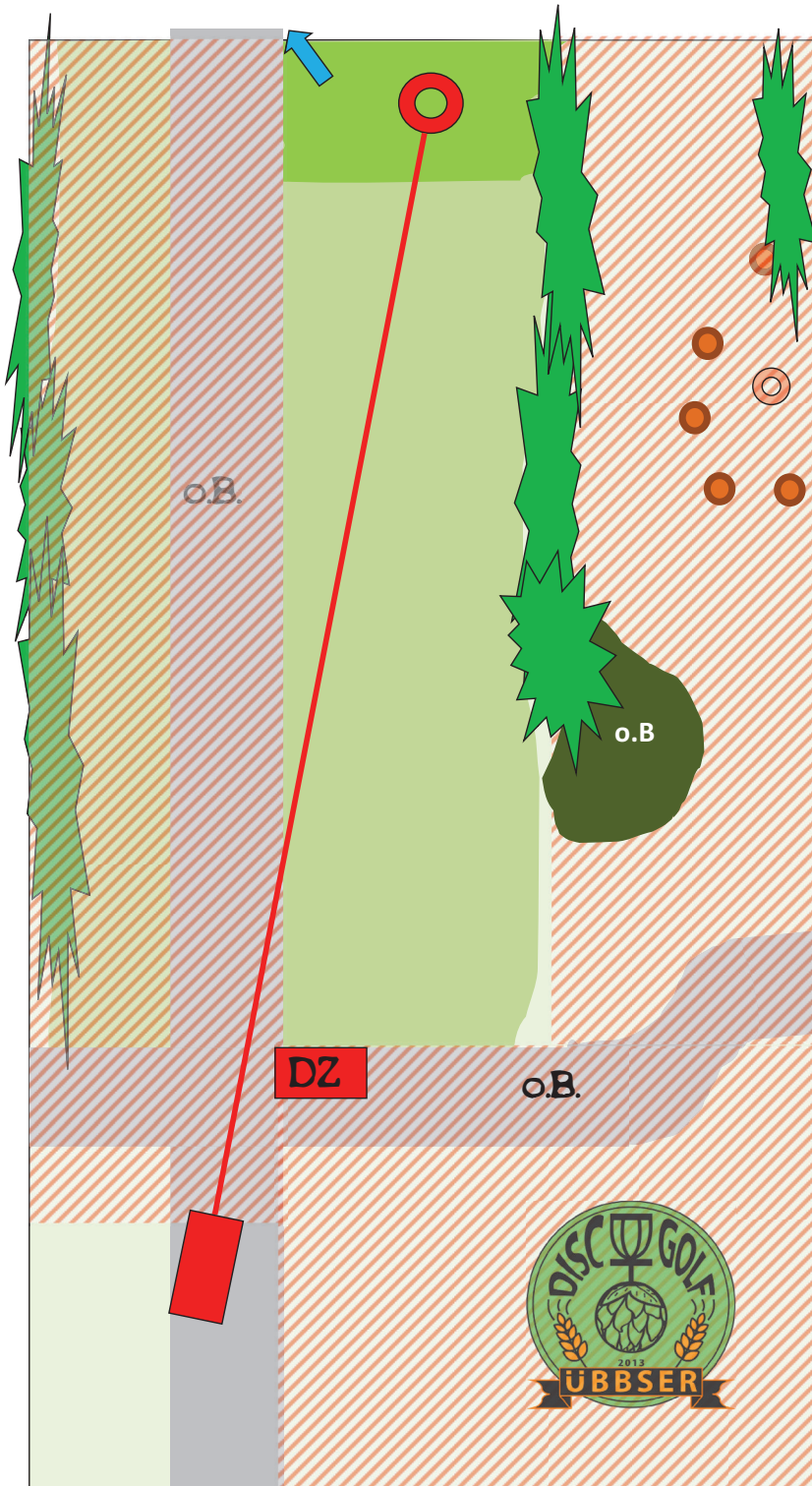
Par 3



www.tischlerei-edelmann.at

Bahn 18

Stadtgemeinde Ybbs



Der Graben ist o.B.
Beton / Asphalt sowie links bzw. dahinter ist o.B.
Fairway Bahn 14 ist o.B.

Scheiben hinter dem Zaun des Abfallverbands sind Lost und dürfen nicht durch Klettern am oder unter den Zaun geholt werden (Disqualifikation!).

Vorsicht Absturzgefahr beim Graben !!

Auf Strassenbenützer (Autos, Radfahrer, Fußgänger) ist unbedingt zu achten !! **Erst werfen, wenn niemand gefährdet wird!!**)

The trench is o.B.
Concrete / Asphalt and left or behind is o.B.
Fairway of 14 is o.B.

The fence must not be climbed (leads to immediate disqualification)!

Spotter recommended!

Attention to hikers and cyclists!!

■ Abwurf / Tee

○ Korb / Target

■ Dropzone

➔ Nächste Bahn / next Tee / Parkplatz

Länge 155 m

Höhe +/-0 m

ybbs an der Donau
die Stadt



Par 4

Zu den Bahnen mit Besonderheiten:

Bahn 1:

Der Weg rechts und der Bereich hinter dem Zaun links ist OB. Beide Bereiche spielen in aller Regel keine Rolle. Am Weg existiert daher keine OB-Linie. Wenn eine Scheibe vollständig auf dem Weg liegt, gilt sie als OB.

Bahn 2:

Das Gelände hinter dem Zaun (Getränkemarkt Höfinger / Maller) ist OB, Gebäude (rechts vorne) sind OB – auf Dächer geworfene Scheiben dürfen keinesfalls geborgen werden – sie sind der Turnierleitung zu melden und werden nach dem Turnier geborgen und zurückgegeben.

Bahn 4:

Der markierte Bereich links und das Feld links sind OB (rot -weißes Band) – gilt auch in Verlängerung des Bandes

Bahn 5:

In der Nähe von Korb 5 befindet sich die Turnierzentrale. Bitte vor dem Wurf (vor allem bei der Annäherung aufs Green) vergewissern, dass das Green frei ist.

Bahn 6:

Das Maisfeld links ist OB (orange Linie). Es ist ein Spotter abzustellen, da im vorderen Bereich rechts eine Brücke einmündet, auf der Spaziergänger aufs Fairway kommen könnten und der vordere Bereich nicht eingesehen werden kann.

Die Brücke ist bei Feuchte extrem rutschig und zum Teil brüchig! Die Benutzung erfolgt auf eigene Gefahr.

Bahn 7:

Das Feld rechts und das umzäunte Gelände hinter dem Korb (Photovoltaikanlage) sind OB

Bahn 9:

Vorne links am Fairway ist ein Holzstoß, der als Relief Area gekennzeichnet (OB-Regeln, kein Strafwurf) ist (rot weißes Band). Es ist gefährlich, auf dem Holzstoß herumzutreten, da man leicht einbricht und Verletzungsgefahr besteht, Scheiben, die dort landen bitte vorsichtig bergen, oder liegenlassen (werden nach der Runde von der Turnierleitung geborgen).

Bahn 10:

Der markierte Bereich rund um das abgezäunte Grundstück ist OB. Wo keine Markierung vorhanden ist, ist der Zaun des Geländes OB. Scheiben dürfen unter Beachtung der 3-Minuten-Regelung aus dem Gelände geborgen werden.

Die Verlängerung der Zaunlinie direkt neben dem Abwurf bis zur OB-Zone ist OB. Es ist nicht erlaubt, links am eingezäunten Gelände vorbeizuspielen.

Bahn 11:

Der Bereich links des Fairways ist OB (rot weißes Band).

Bahn 12:

Gebäude und Gelände dahinter (rechts) sind OB – auf Dächer geworfene Scheiben dürfen keinesfalls geborgen werden – sie sind der Turnierleitung zu melden und werden nach dem Turnier geborgen und zurückgegeben.

Bahn 14:

Das Fairway von Bahn 18 rechts ist OB, ebenso der Graben vorne rechts (rot/weißes Band). Achtet bitte auf Spieler, die auf Bahn 18 werfen, es könnten sich Scheiben auf euren Fairway verirren! Die Asphaltflächen hinter dem Korb sind ebenfalls OB

Bahn 15:

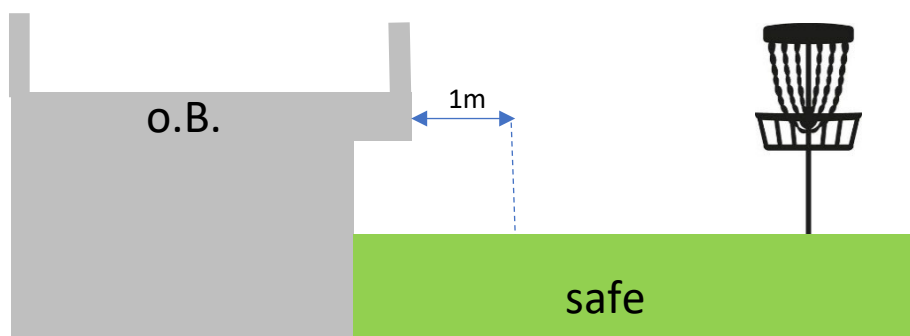
Alle Asphaltflächen sind OB, Eine Scheibe ist im OB, wenn sie vollständig von Asphalt umgeben ist und kein lebendes Grün berührt. es ist auf Radfahrer und Spaziergänger zu achten und es darf erst geworfen werden, wenn niemand gefährdet wird. Links der Straße setzt sich das OB fort, d.h. alles links der Straße ist ebenfalls OB

Bahn 16:

Alle Asphaltflächen werden nach Bunkerregeln (806.05 – Hazard) gespielt: Für Scheiben, die vollständig vom Asphalt umgeben sind und kein lebendes Grün berühren, bleibt die Lage unverändert. Es wird also von der Position der Scheibe weitergespielt. Der Spieler erhält einen Strafwurf. Die Hazard-Zone links hinter dem Korb ist mit rotem Marker gekennzeichnet.

Bahn 17:

Alle Asphalt- und Betonflächen sind OB (siehe Bahn 15), rechts vorne der Graben (Zaun + rot weißes Band) ist auch OB. Es ist auf Radfahrer und Spaziergänger zu achten und es darf erst geworfen werden, wenn niemand gefährdet wird. Alle Grünflächen (auch links von der Straße) sind SAFE! Der Brückenbeton hängt über die Grünfläche, hier gilt die Grünfläche als Ganzes als Safe, die Ein-Meter-Regel von der OB Grenze darf aber von der überhängenden Betonkante aus gemessen werden!



Sämtliche Grasflächen sind safe. Nur Asphalt ist OB. Das Tee-Sign ist hier im Bereich des Abwurfs leider unklar.

Der Zaun beim Wassergraben ist nach dem Sturm noch nicht vollständig wiederhergestellt. Bitte daher unbedingt aufpassen und keine Risiken eingehen.

Bahn 18:

Alle Asphaltflächen sowie die Flächen links bzw. dahinter sind OB, rechts vorne der Graben (Zaun + rot weißes Band) ist ebenso OB, wie das Fairway der Bahnen 14 und 15 (Verlängerung der angedeuteten OB-Linie beim Korb von 17). Es ist auf Radfahrer und Spaziergänger zu achten und es darf erst geworfen werden, wenn niemand gefährdet wird.

Falls Scheiben auf dem Weg zum Fairway von Bahn 14 sind, ist dies laut durch Rufen von „FORE !!“ anzuzeigen, damit die Spieler der Bahn 14 darauf aufmerksam werden. Scheiben, die in das Gelände der Kläranlage geworfen werden, dürfen keinesfalls durch Unter- oder Überklettern des Zaunes geborgen werden! Spieler, die diese Regel missachten, werden disqualifiziert. Scheiben, die auf das Gelände der Kläranlage geworfen werden, bekommen wir in aller Regel zurück.

Aus Sicherheitsgründen wurde der Korb ca. 10 Meter vorversetzt. Die Holzstöße am Hügel sind gefährlich zu bespielen und gelten daher als OB (Rot-Weißes Band)!

Es gelten normale OB-Regeln: Nach einem OB-Wurf gibt es drei Möglichkeiten: Re-Tee, Dropzone, Weiterspielen vom letzten Punkt in Bounds (Gruppenentscheidung).