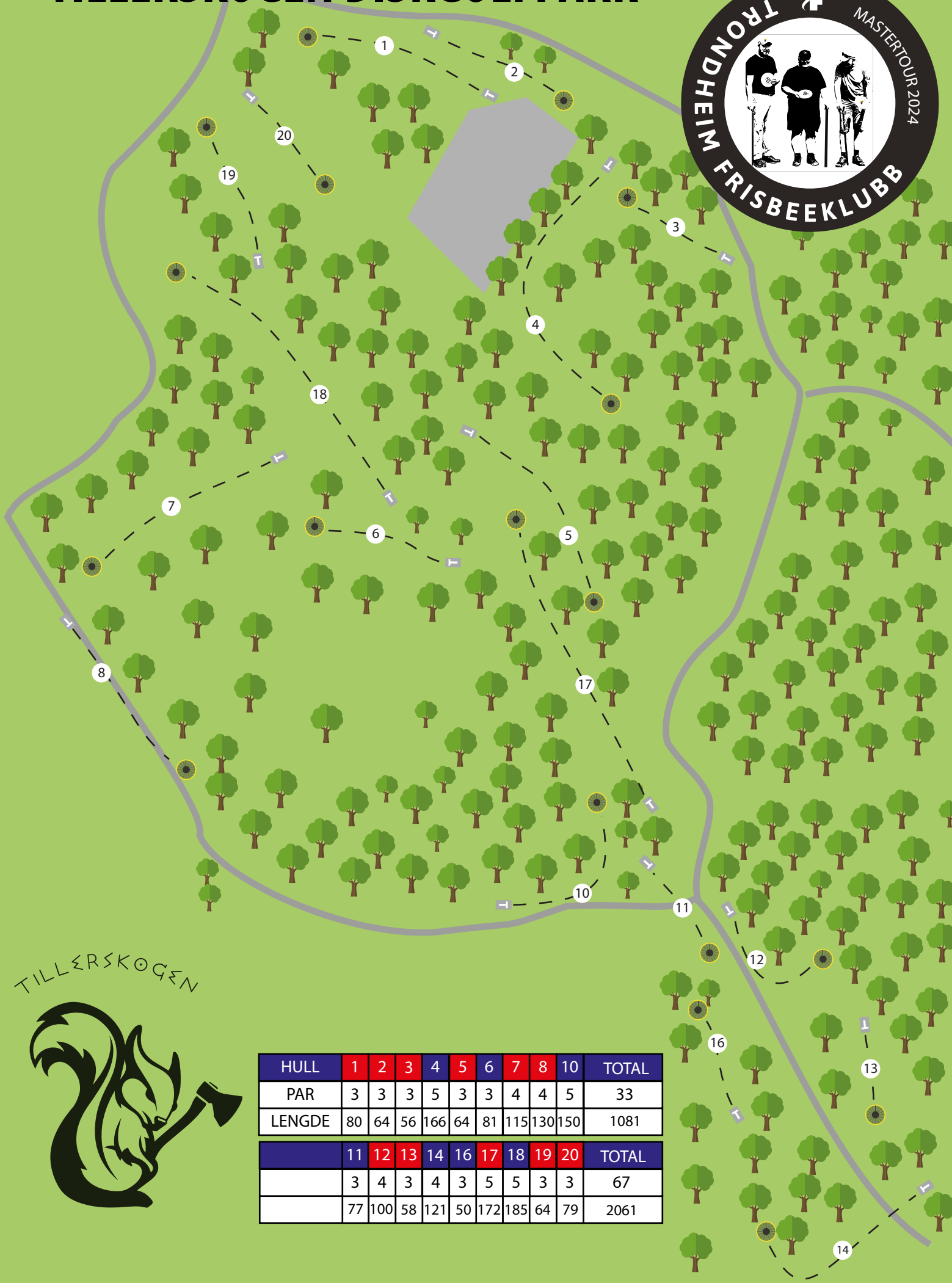




CADDYBOK

TILLERSKOGEN DISKGOLFPARK

# TILLERSKOGEN DISKGOLFPARK



TILLERSKOGEN



HULL	1	2	3	4	5	6	7	8	10	TOTAL
PAR	3	3	3	5	3	3	4	4	5	33
LENGDE	80	64	56	166	64	81	115	130	150	1081
	11	12	13	14	16	17	18	19	20	TOTAL
	3	4	3	4	3	5	5	3	3	67
	77	100	58	121	50	172	185	64	79	2061



OB

OB

OB

T

1

PAR 3

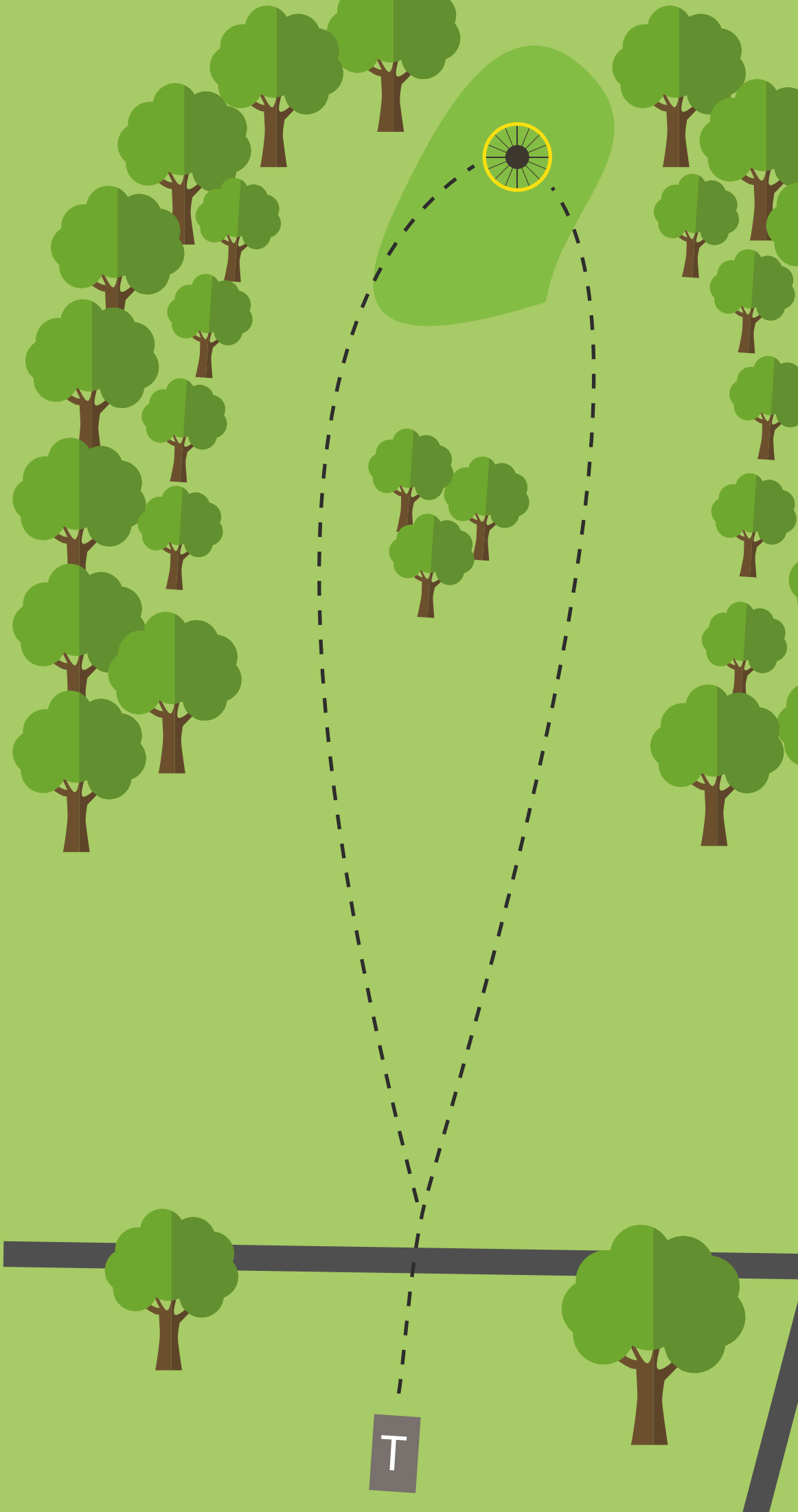
80 m  
+1 m

OB  
UTENFOR MERKING MELLOM  
STOLPER.

EKSTRA OPPMERKSOMHET  
MOT GANGVEI TIL HØYRE!!

Hullet er sponset av:





2

PAR 3

64 m  
-1 m

EKSTRA OPPMERKSOMHET  
MOT GANGVEI TIL VENSTRE!!

SE OPP FOR  
ANDRE BRUKERE  
AV OMRÅDET!!



3

PAR 3

56 m  
+1 m

IKKE KNEKK GREINER!!

SE OPP FOR  
ANDRE BRUKERE  
AV OMRÅDET!!



T



4

PAR 5

166 m  
-2 m

MANDO  
TIL HØYRE FOR TRE  
VED BOM GÅ TIL DROP.

SE OPP FOR  
ANDRE BRUKERE  
AV OMRÅDET!!

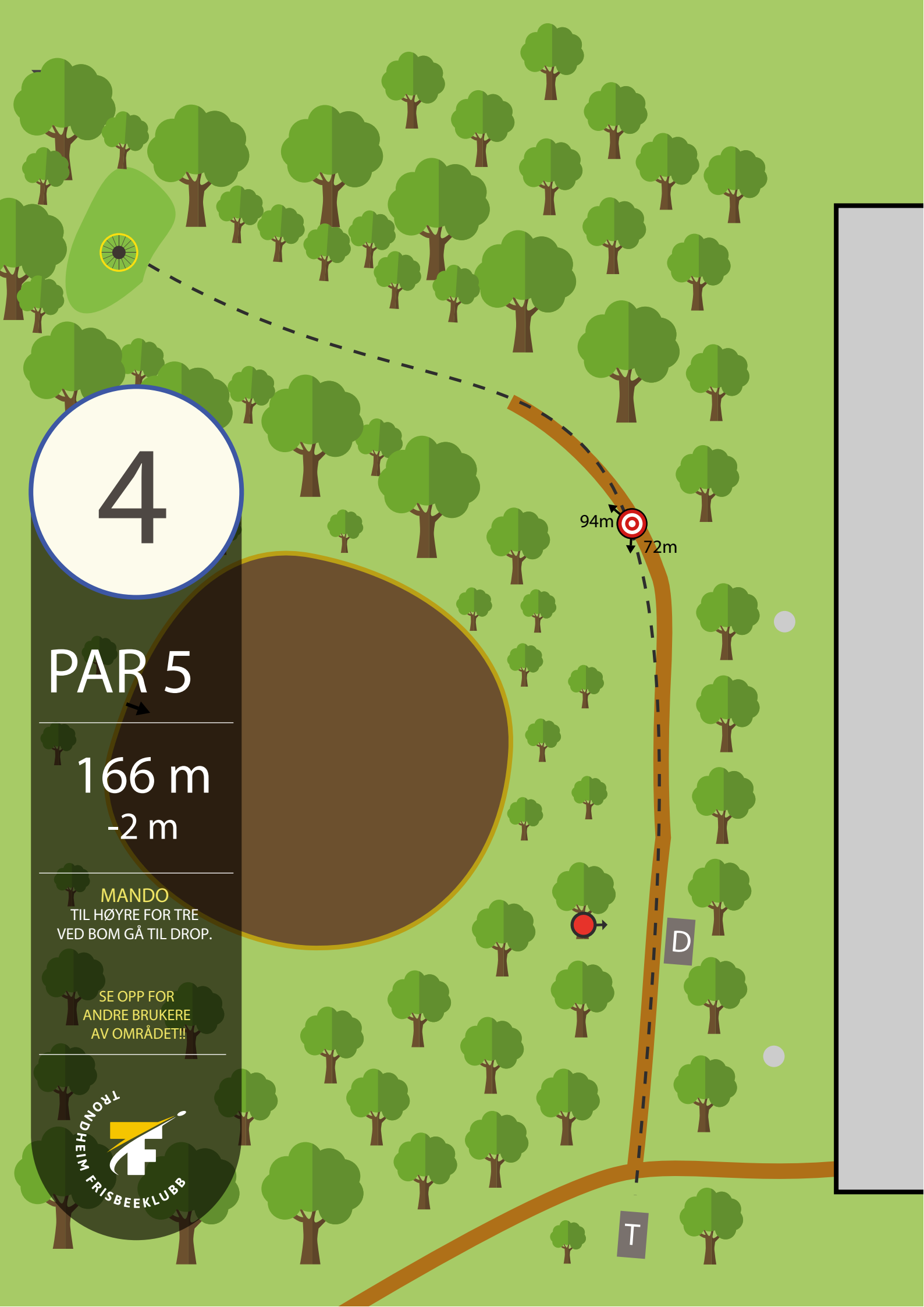
TRONDHEIM  
FRISBEEKLUBB



94m  
72m

T

D





5

PAR 3

64 m  
+1 m

OM DU SKAL JUKSE LITT PGA.  
AV DU LANDET LITT DÅRLIG.

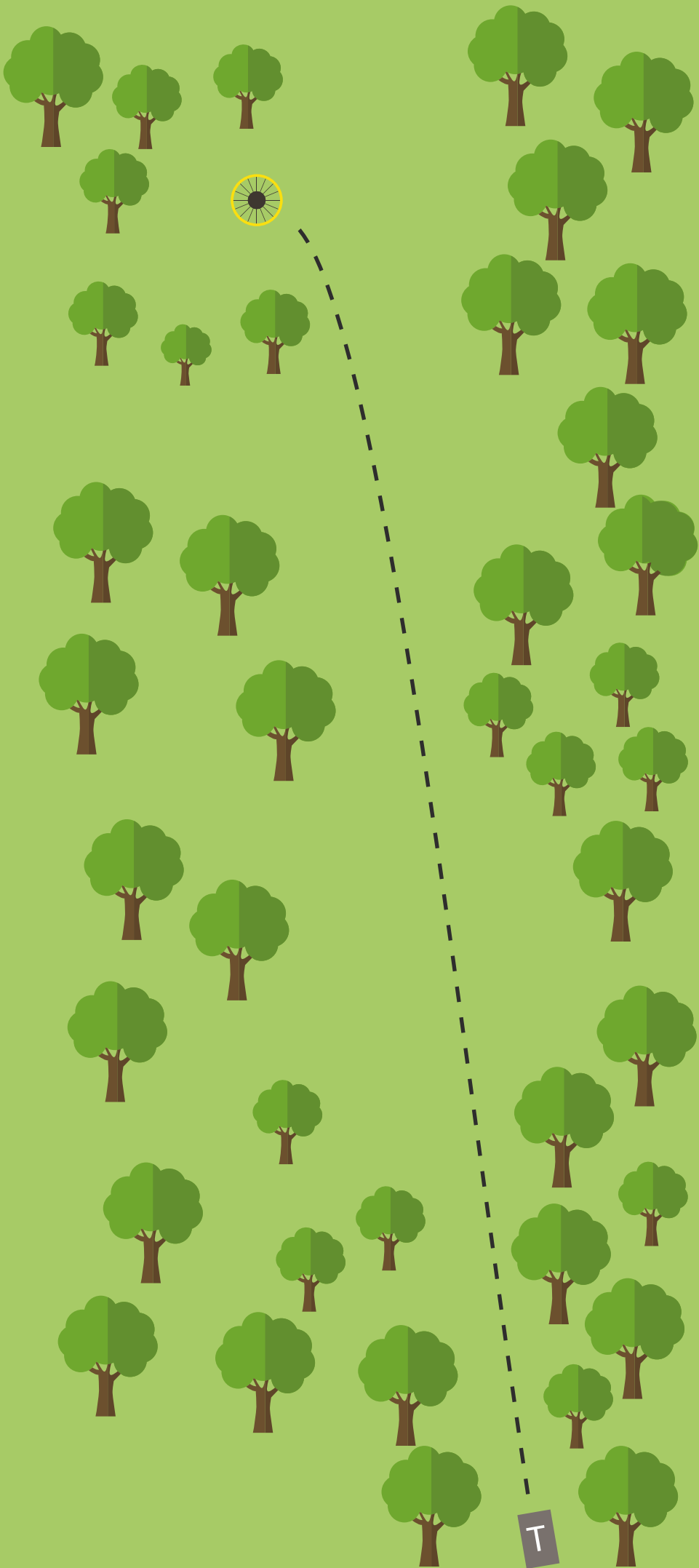
IKKE KNEKK GREINER.

GÅ HELLER ETT SKRITT TIL SIDEN!

SE OPP FOR  
ANDRE BRUKERE  
AV OMRÅDET!!



T



6

PAR 3

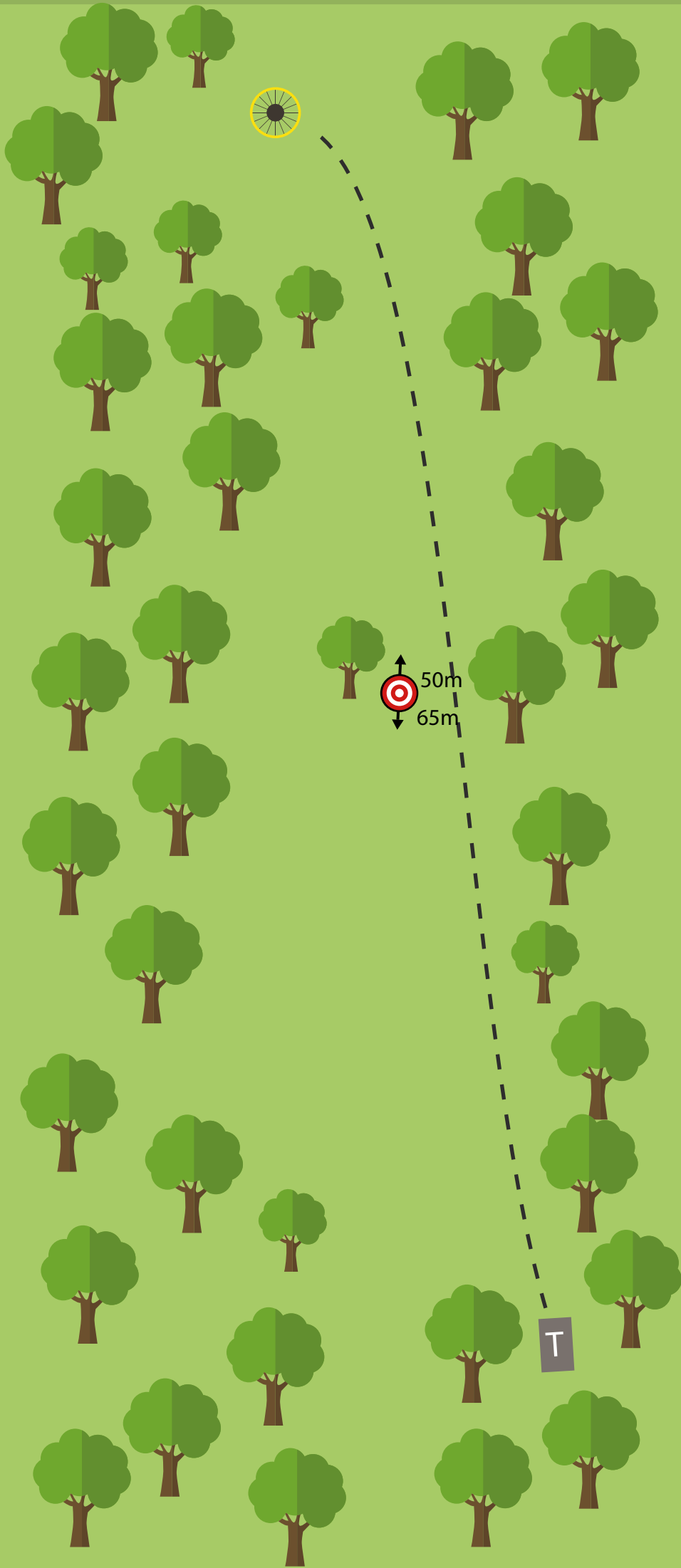
81 m  
+2 m

VÆR OPPMERKSOM PÅ  
KRYSSENDE STI!!

SE OPP FOR  
ANDRE BRUKERE  
AV OMRÅDET!!







PAR 4

115 m  
+2 m

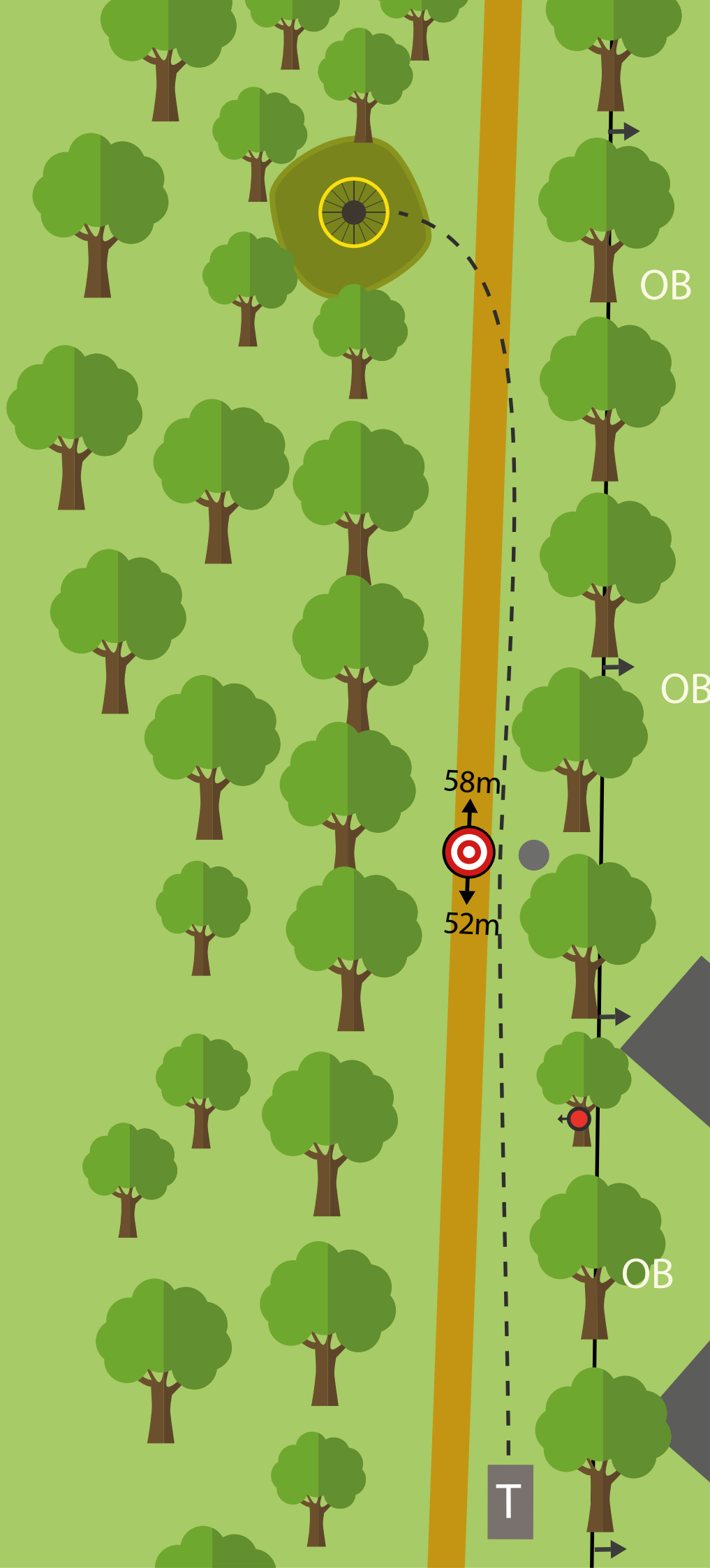
OM DU SKAL JUKSE LITT PGA.  
AV DU LANDET LITT DÅRLIG.

IKKE KNEKK GREINER.

GÅ HELLER ETT SKRITT TIL SIDEN!

SE OPP FOR  
ANDRE BRUKERE  
AV OMRÅDET!!





8

PAR 4

110 m  
-1 m

OB  
UTENFOR MERKING TIL HØYRE  
**MANDO**  
TIL VENSTRE FOR TRE  
OMKAST VED BOM.  
SE OPP FOR  
ANDRE BRUKERE  
AV OMRÅDET!!



10

PAR 5

150 m  
+1 m

SE OPP FOR  
ANDRE BRUKERE  
AV OMRÅDET!!



75m



75m

T



PAR 3

77 m  
-3 m

OB-ØY

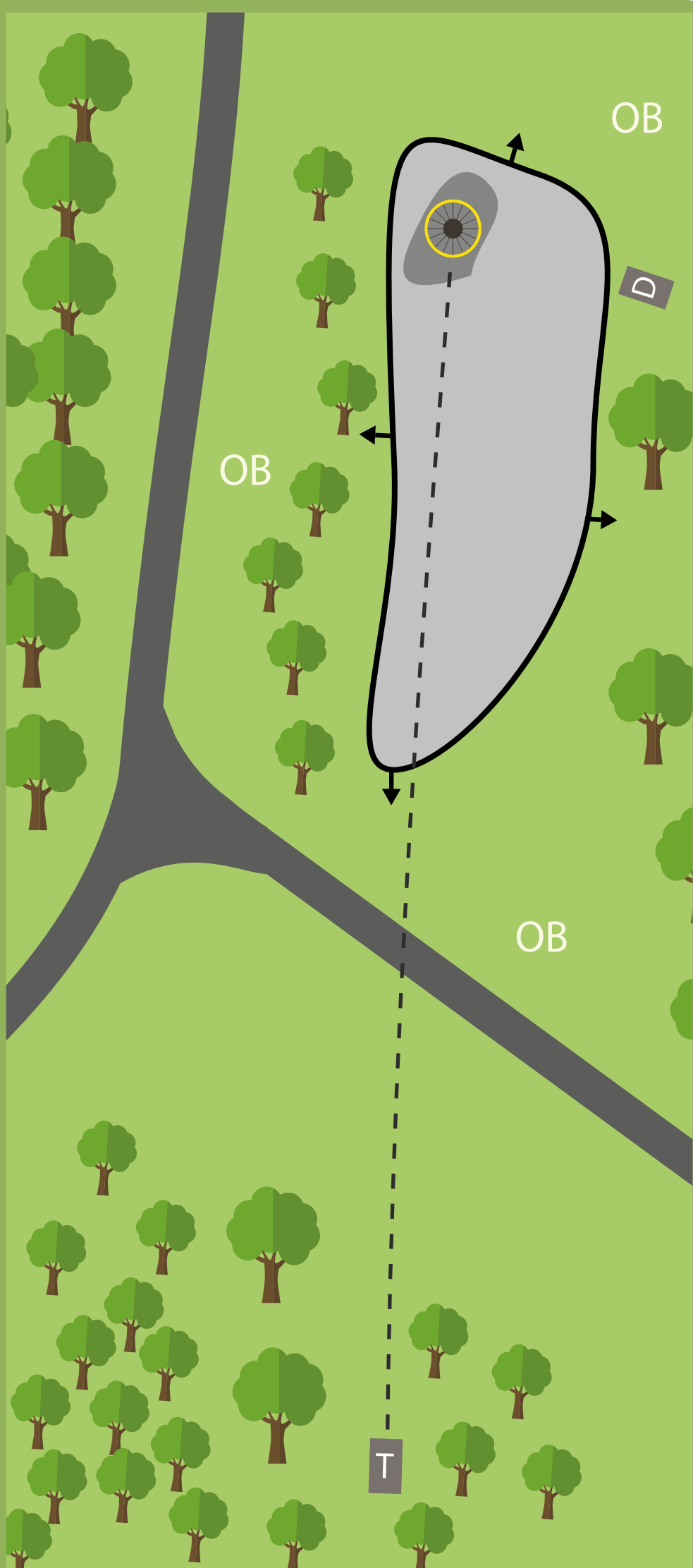
OB FRA UKASKTFELT:

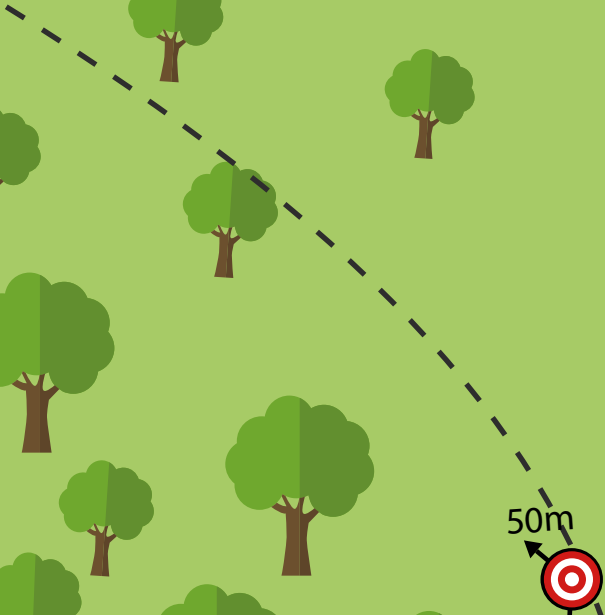
GÅ TIL DROP.

OB FRA ØYA:

VANLIG OB REGEL.

SE OPP FOR  
ANDRE BRUKERE  
AV OMRÅDET!!





50m

50m

T

OB

12

PAR 4

100 m  
+6 m

OB

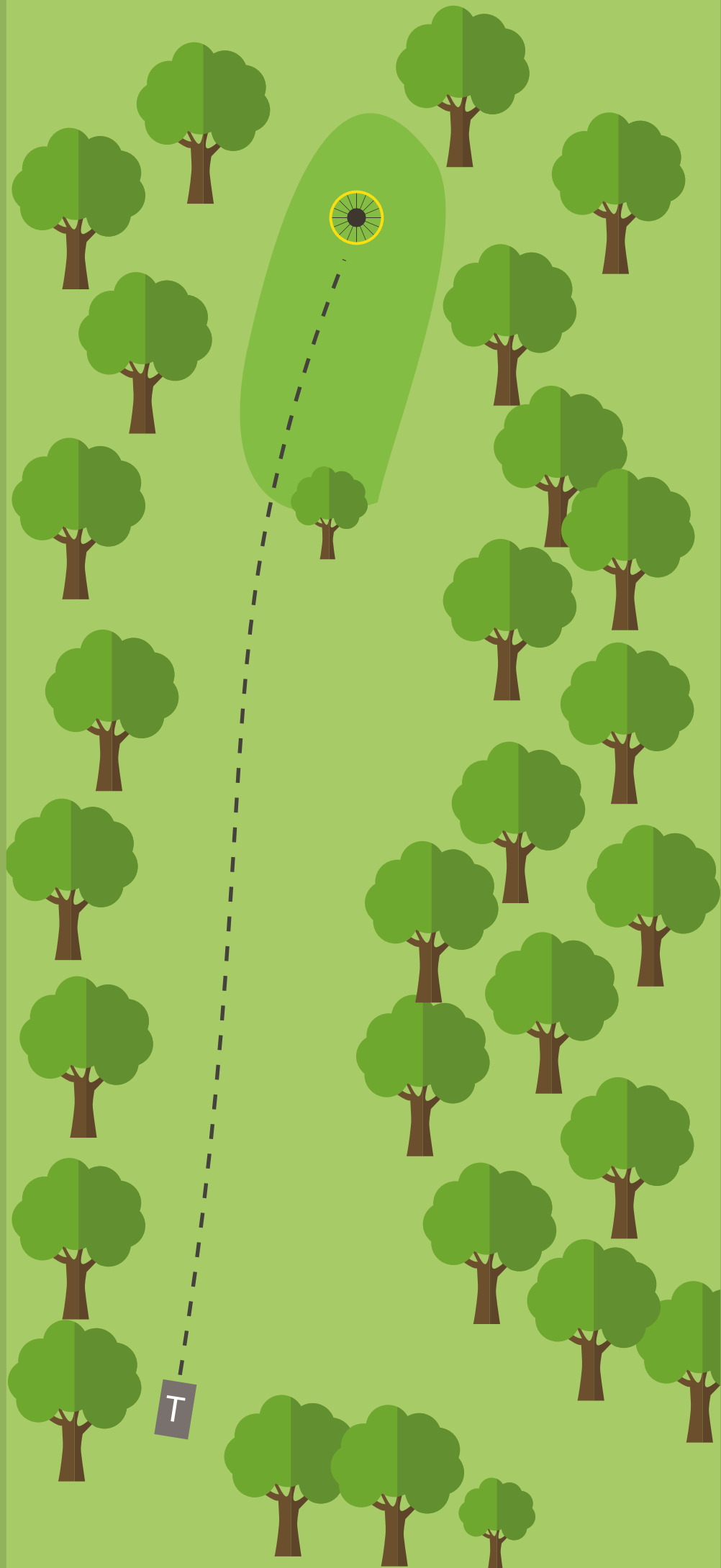
OB OVER STI TIL HØYRE.

SE OPP FOR  
ANDRE BRUKERE  
AV OMRÅDET!!



TRONDHEIM  
FRISBEEKLUBB

OB



13

PAR 3

58 m

0 m

OM DU SKAL JUKSE LITT PGA.  
AV DU LANDET LITT DÅRLIG.

IKKE KNEKK GREINER.

GÅ HELLER ETT SKRITT TIL SIDEN!

SE OPP FOR  
ANDRE BRUKERE  
AV OMRÅDET!!



OB

D

31m

90m

14

PAR 4

121 m  
+5 m

OB  
OB PÅ OG OVER STI  
TIL VENSTRE.  
MANDO  
TIL VENSTRE FOR STOLPE.  
VED BOM GÅ TIL DROP.

SE OPP FOR  
ANDRE BRUKERE  
AV OMRÅDET!!





16

PAR 3

50 m  
-3 m

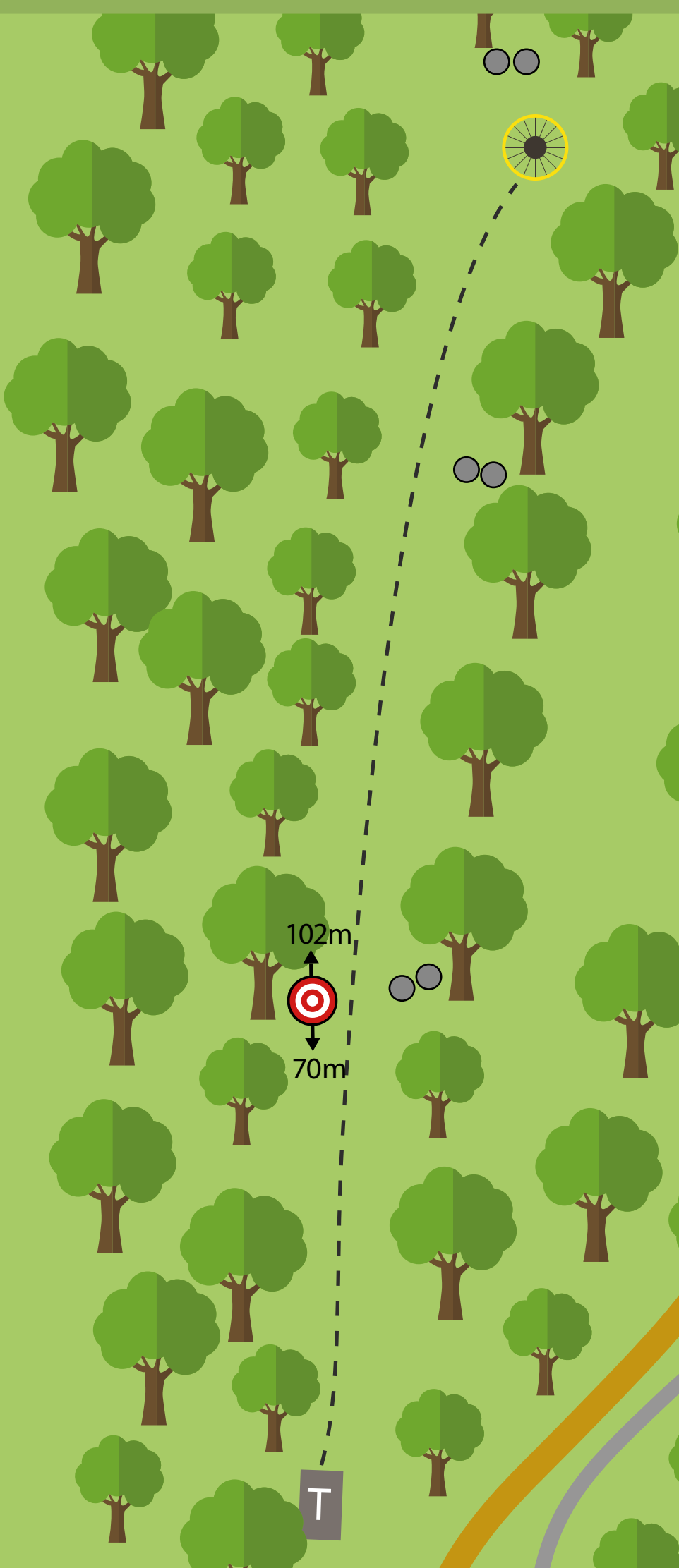
OB  
OB I HAGENE TIL VENSTRE.

MANDO  
TIL HØYRE FOR TRE  
OMKAST VED BOM.

SE OPP FOR  
ANDRE BRUKERE  
AV OMRÅDET!!







17

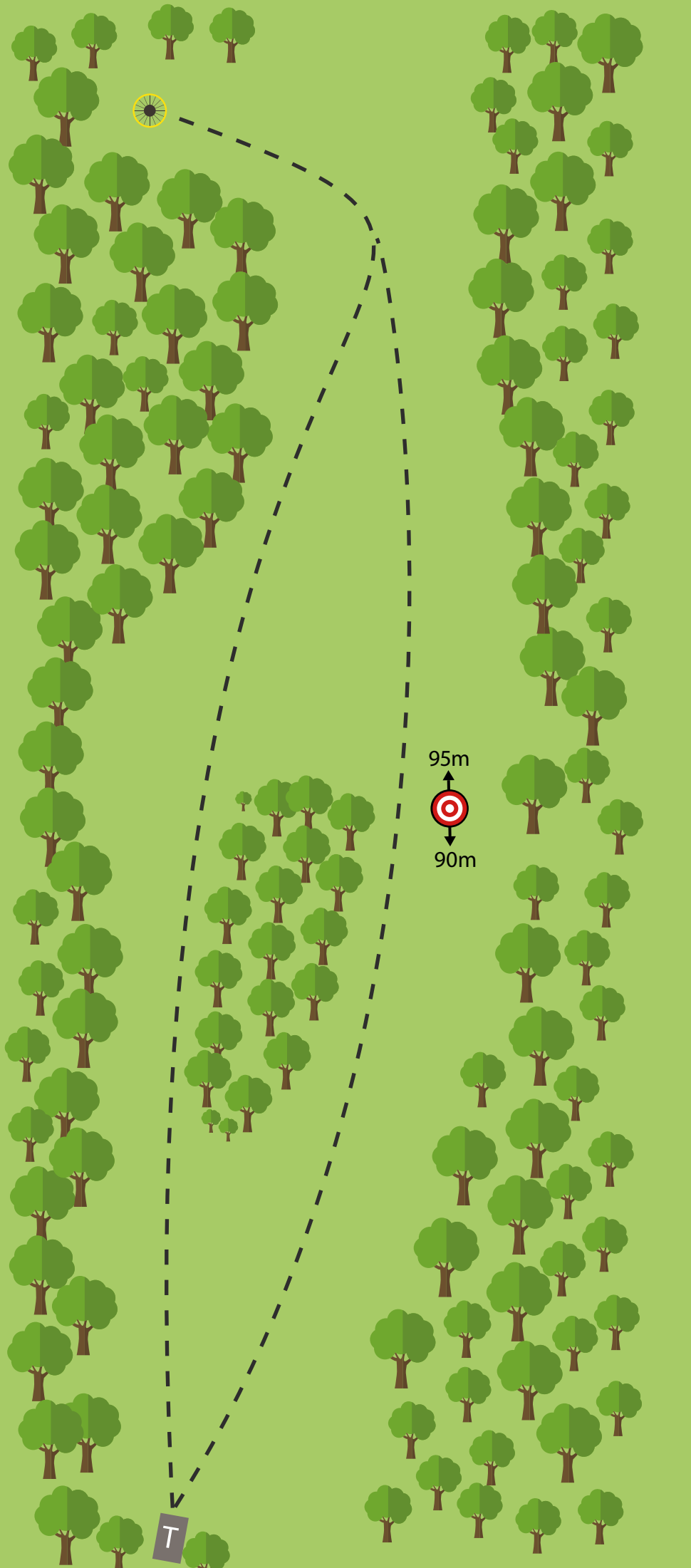
PAR 5

172 m  
+3 m

BRUK SPOTTER!!  
IKKE KNEKK GREINER!!

SE OPP FOR  
ANDRE BRUKERE  
AV OMRÅDET!!





18

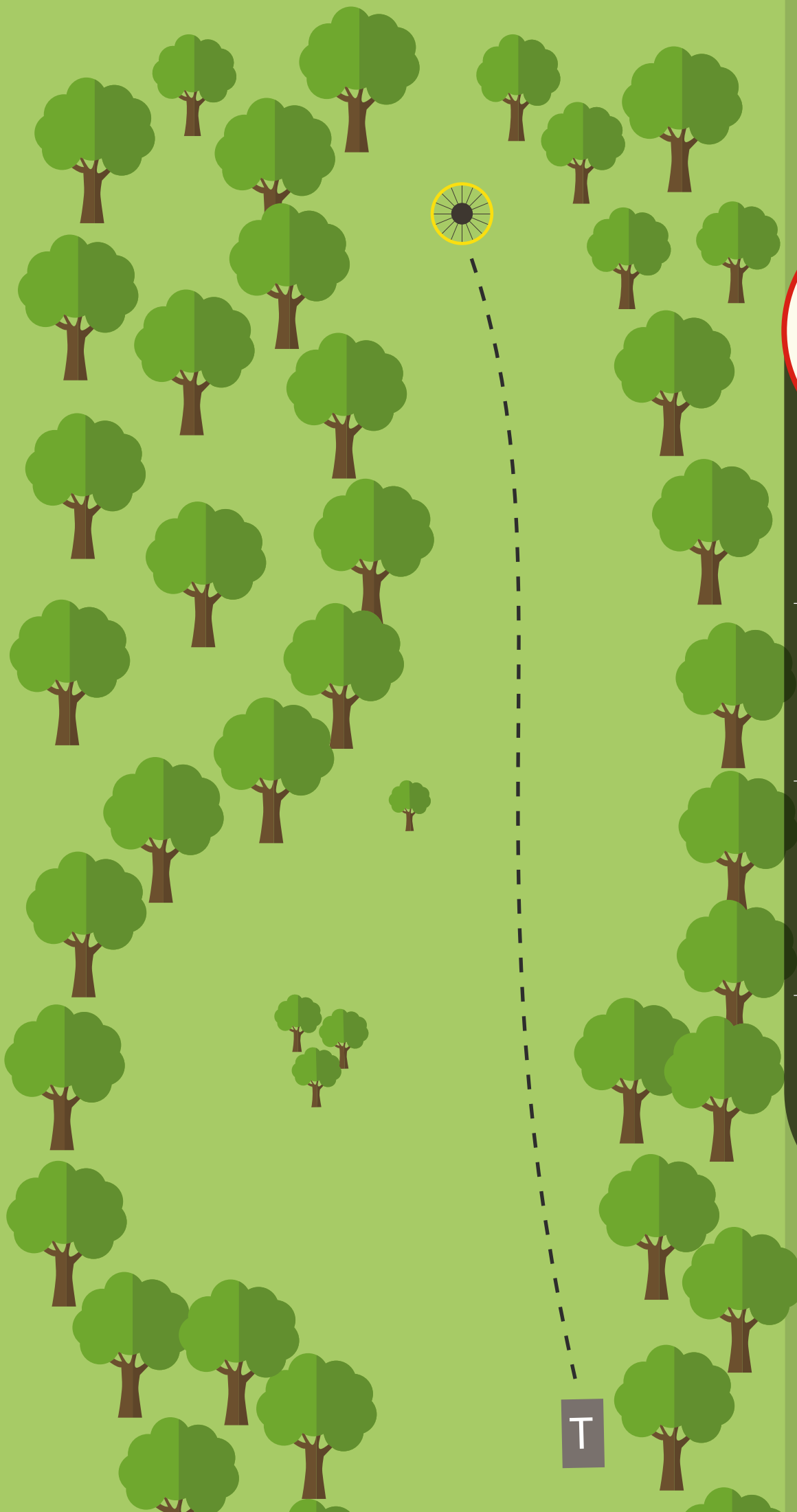
PAR 5

185 m  
+2 m

BRUK SPOTTER!!  
IKKE KNEKK GREINER!!

SE OPP FOR  
ANDRE BRUKERE  
AV OMRÅDET!!





19

PAR 3

64 m  
+3 m

IKKE KNEKK GREINER!!

SE OPP FOR  
ANDRE BRUKERE  
AV OMRÅDET!!



20

PAR 3

79 m  
0 m

OB  
OB PÅ DRIVE GÅ TIL DROP.

SE OPP FOR  
ANDRE BRUKERE  
AV OMRÅDET!!

