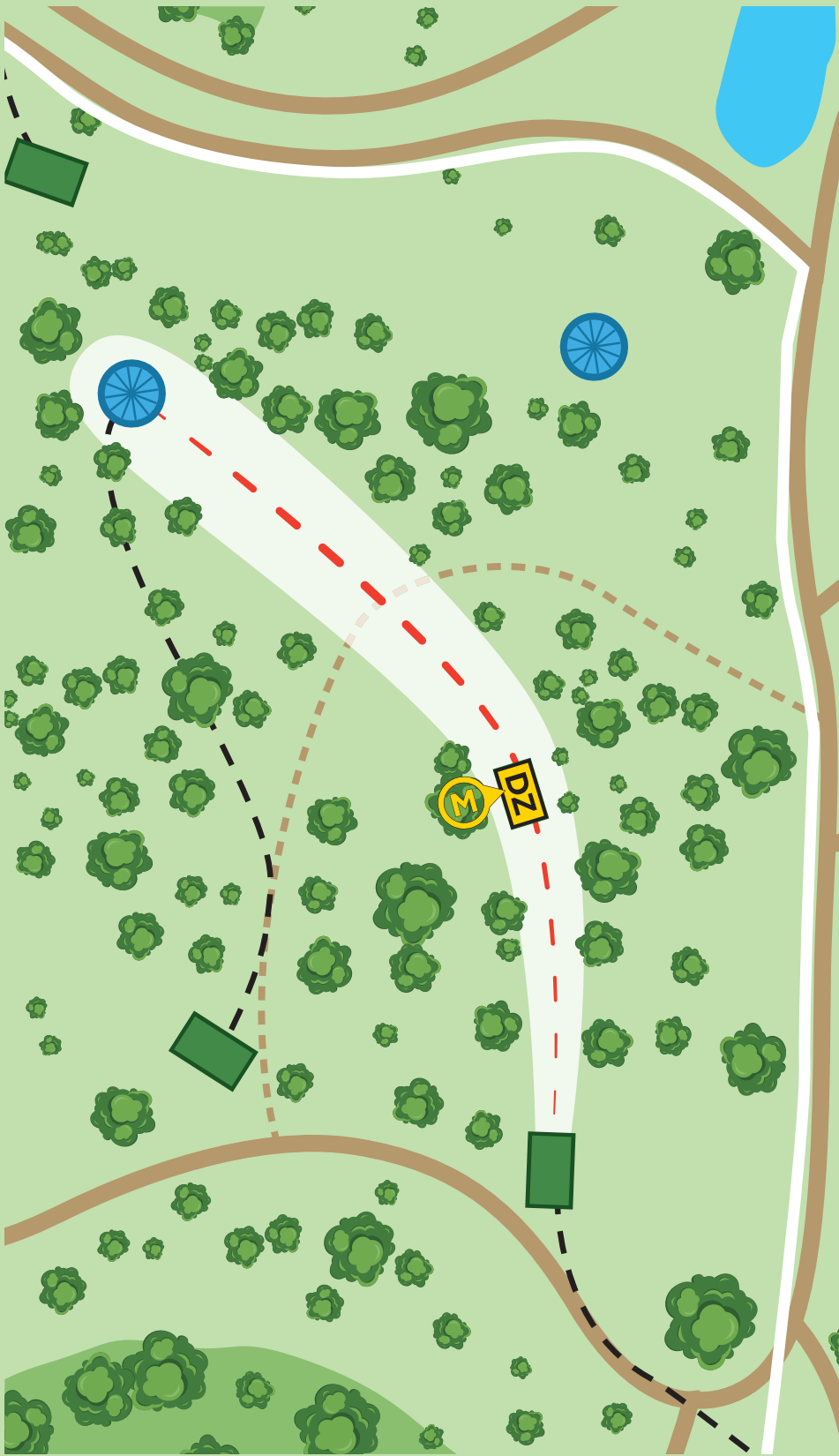


1

PAR 3
59 m

Kuntopolku ja väylältä katsottuna sen toinen puoli on OB-alue.

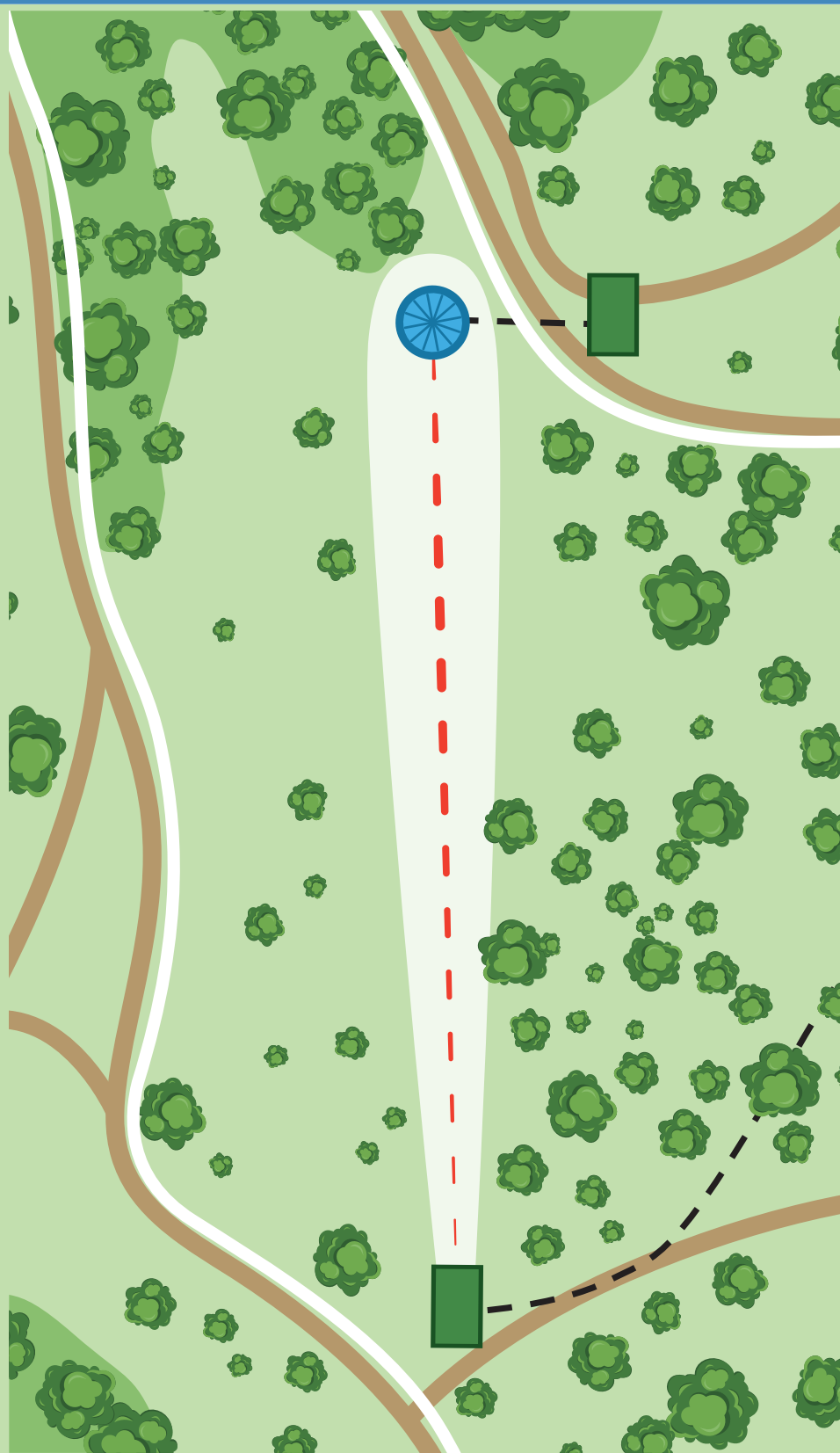


2

PAR 4
183 m

Väylällä on mando.
Pakollinen kierto
oikean kautta.

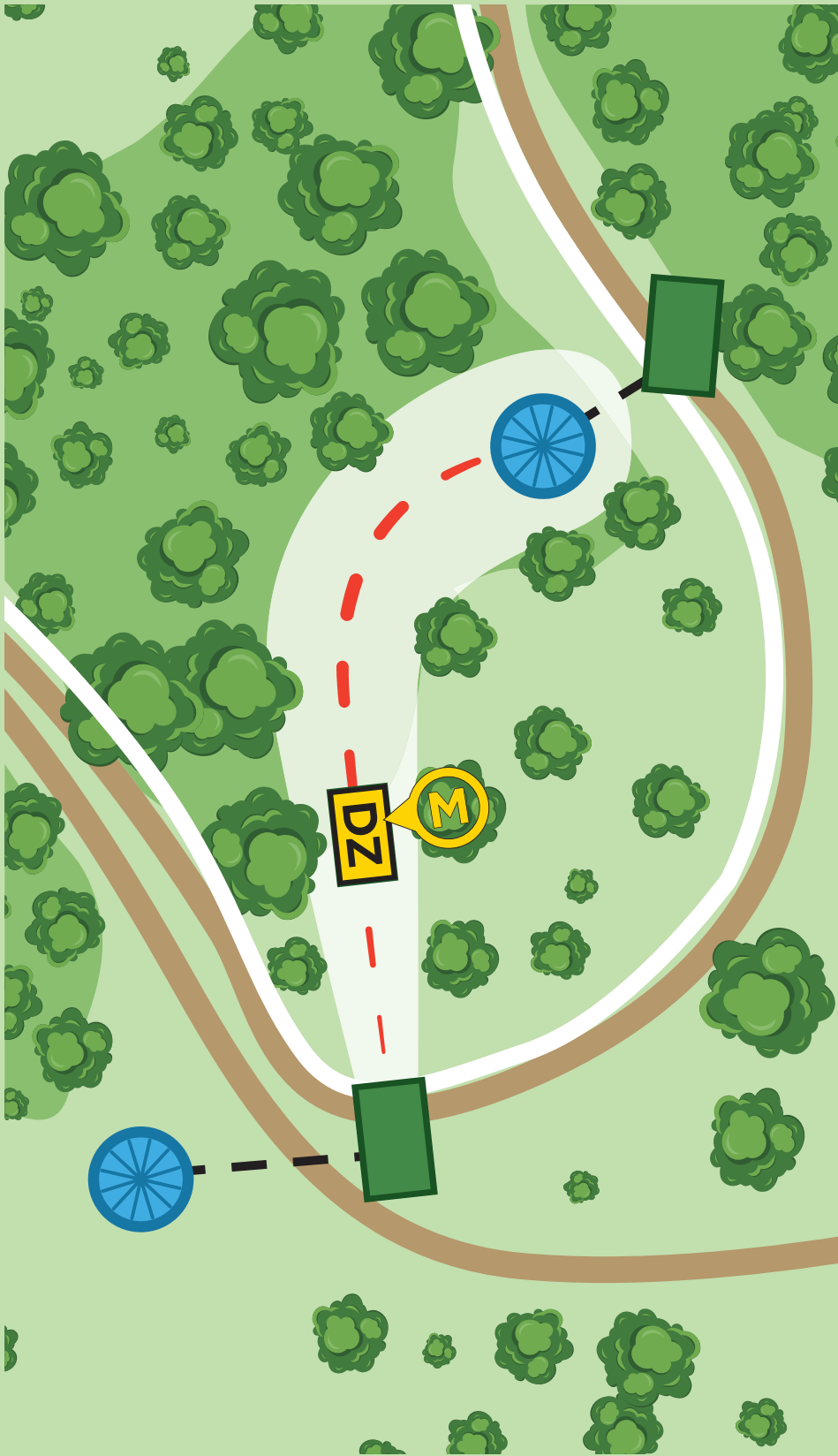
Kuntopolku ja
väylältä katsottuna
sen toinen puoli on
OB-alueita.



3

PAR 4
155 m

Kuntopolku ja
väylältä katsottuna
sen toinen puoli on
OB-alueetta.

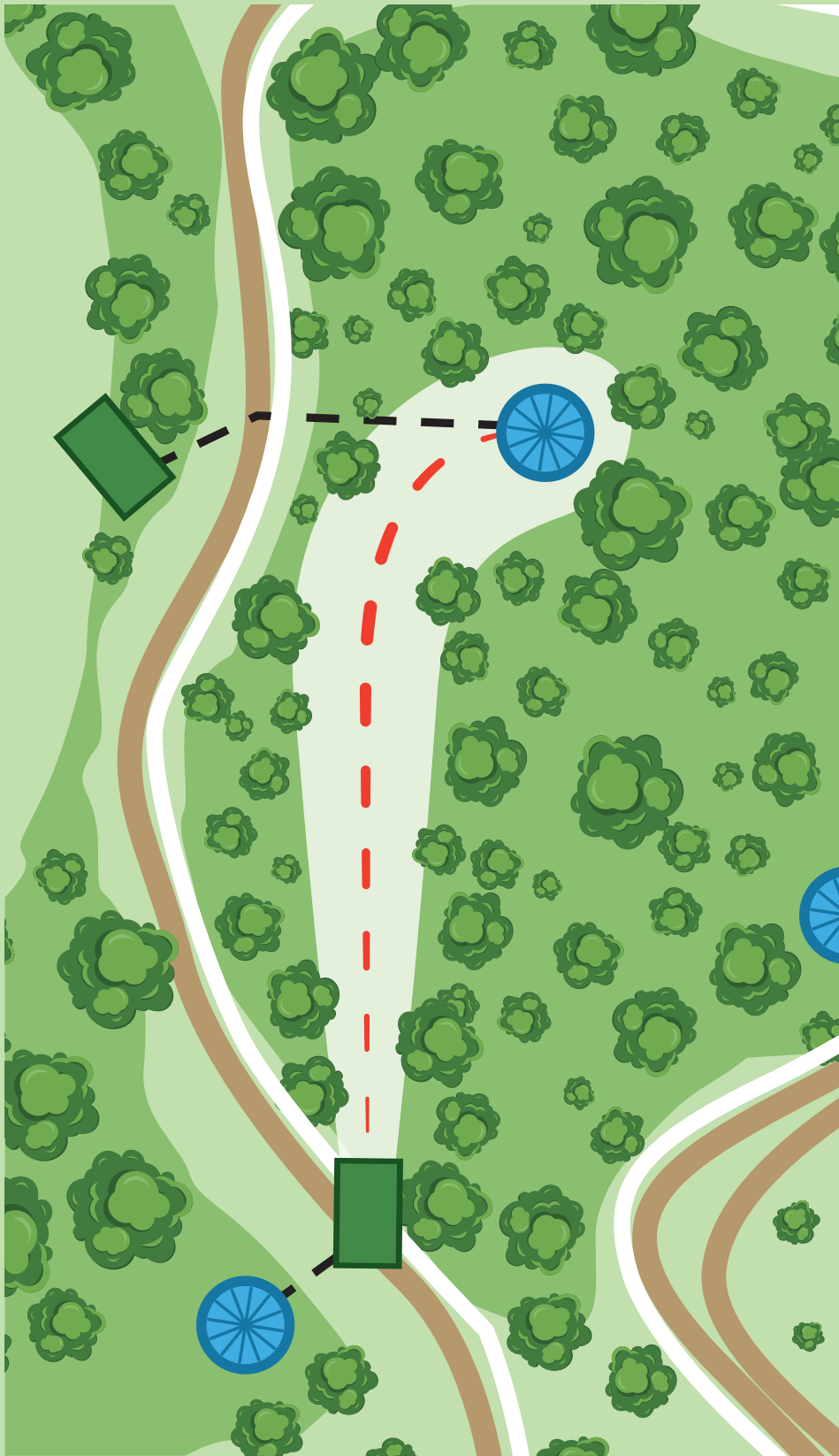


4

PAR 3
84 m

Väylällä on mando.
Pakollinen kierto
vasemman kautta.

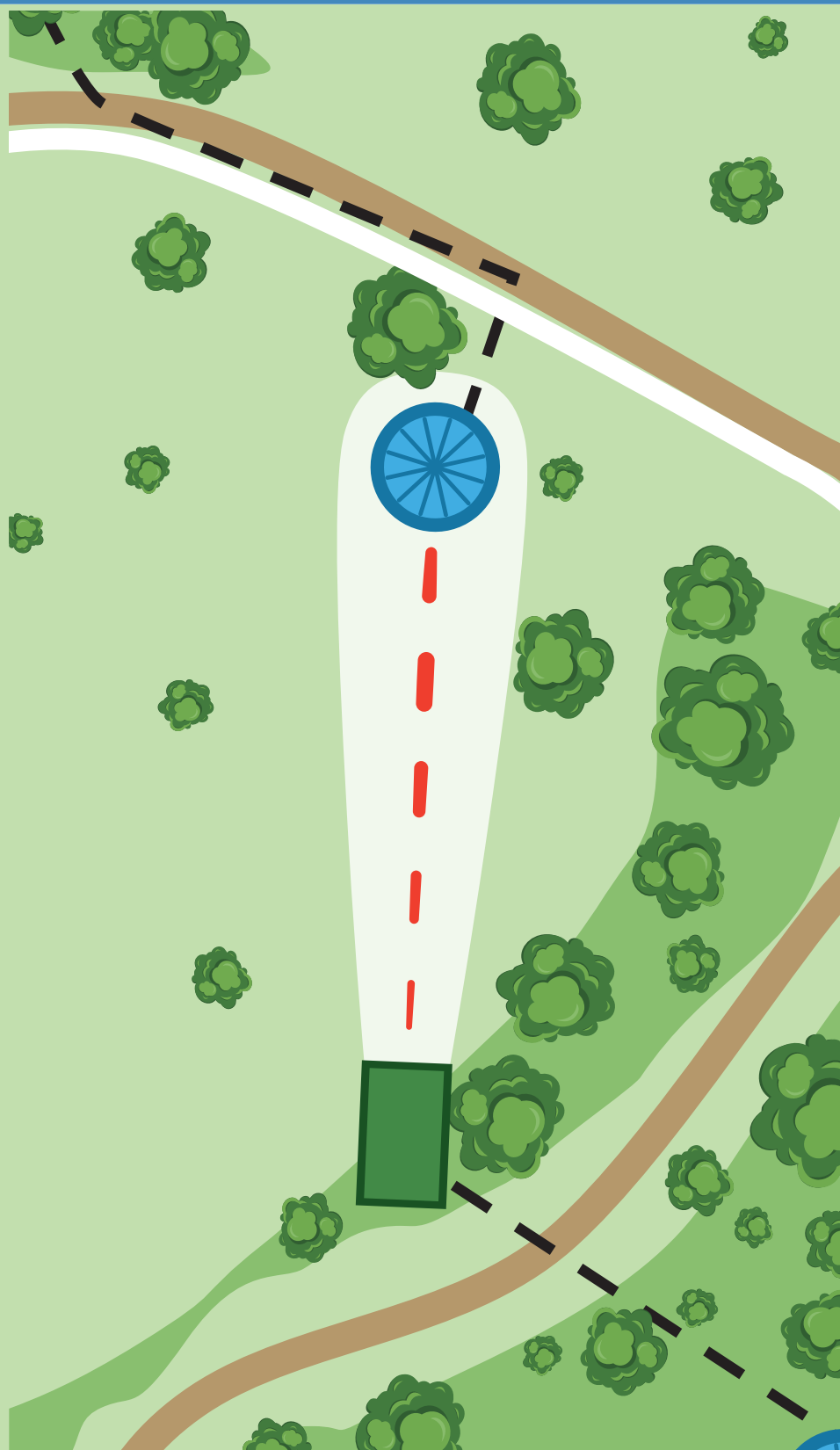
Kuntopolku ja
väylältä katsottuna
sen toinen puoli on
OB-alueita.



5

PAR 3
80 m

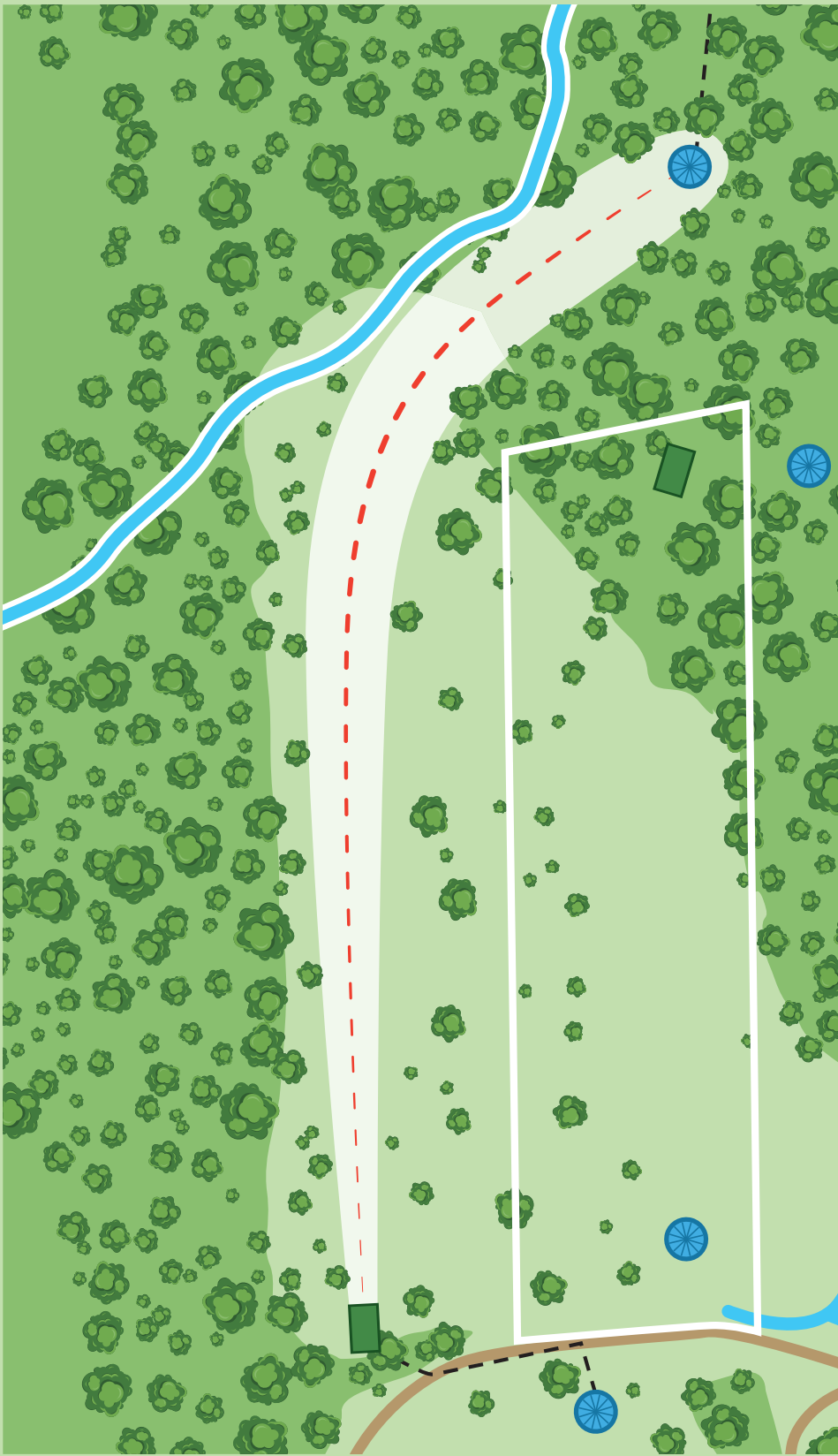
Kuntopolku ja
väylältä katsottuna
sen toinen puoli on
OB-alueita.



6

PAR 3
70 m

Kuntopolku ja
väylältä katsottuna
sen toinen puoli on
OB-alueita.



7

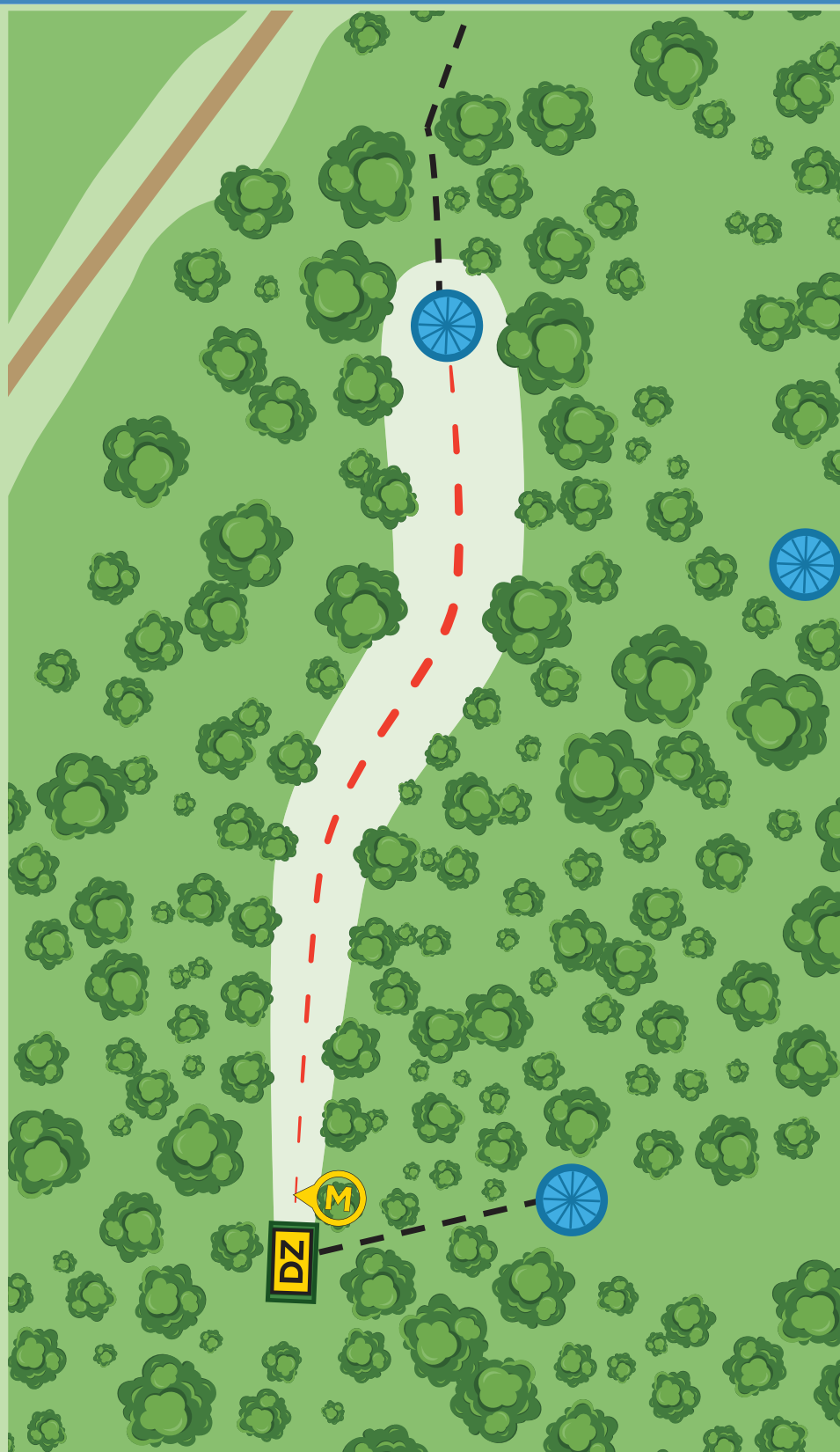
PAR 5
323 m

Väylän oikeassa
reunassa on
OB-alue. Oja on OB.



8

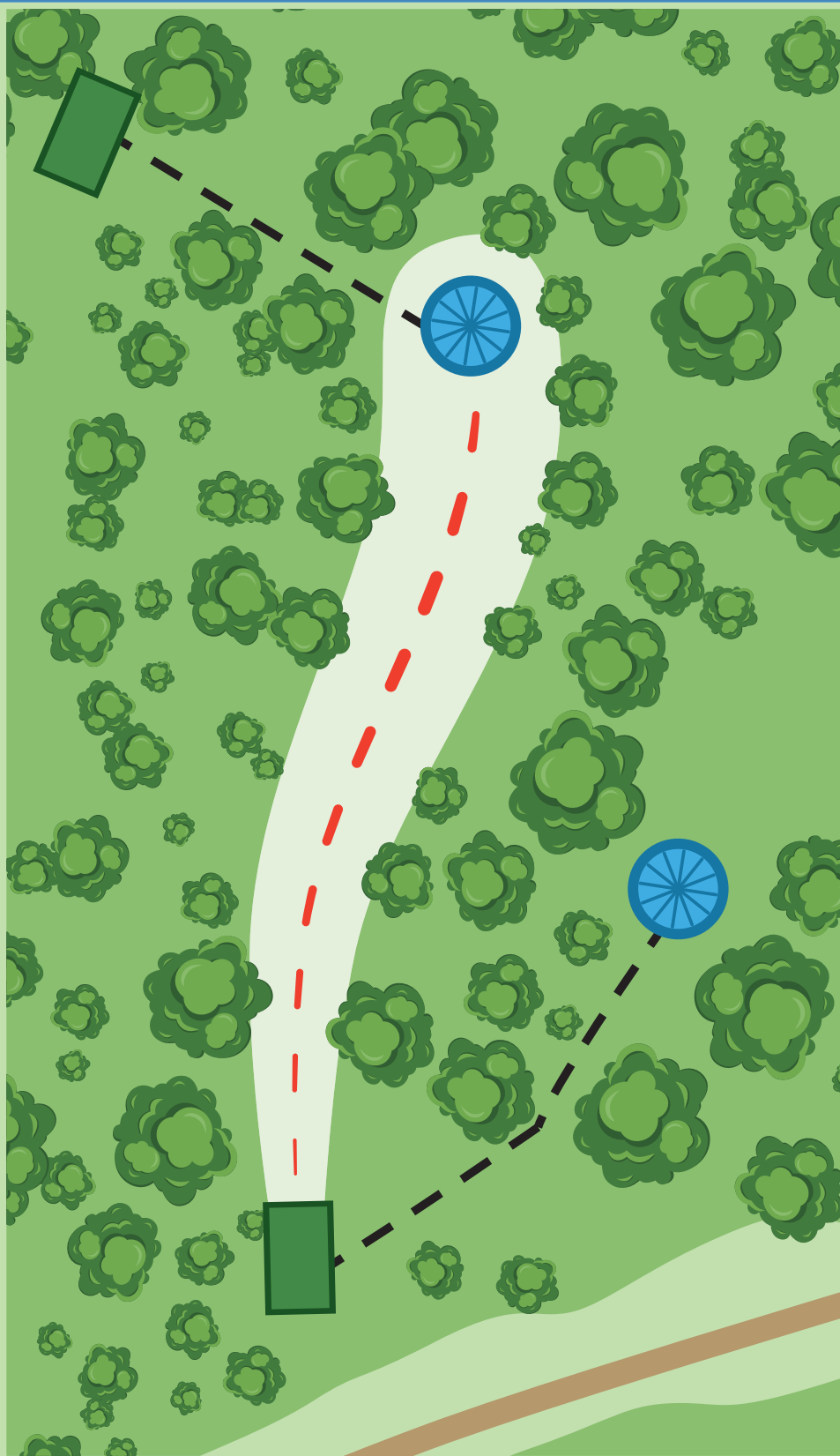
PAR 3
76 m



9

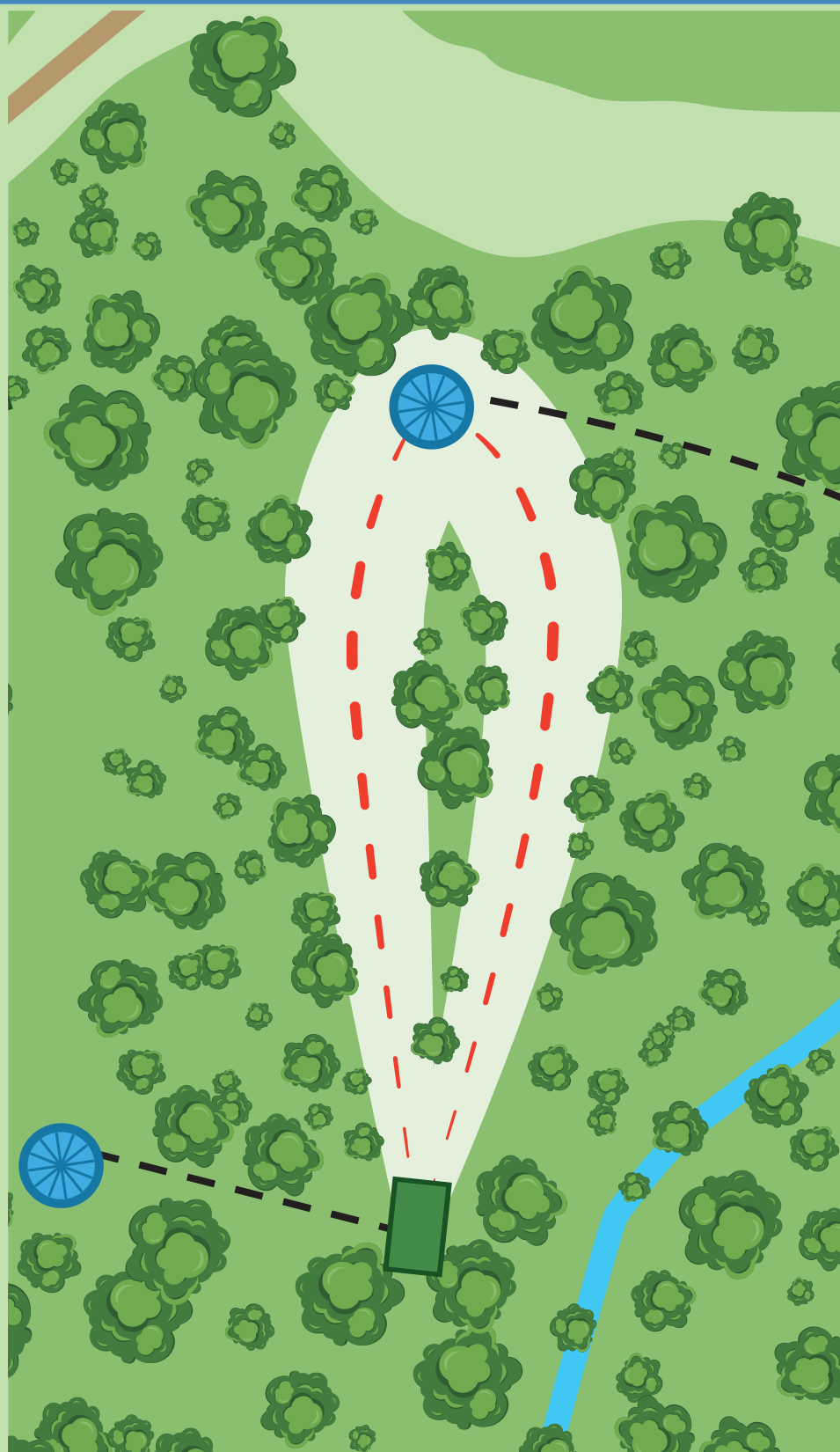
PAR 3
112 m

Väylällä on mando.
Pakollinen kierto
vasemman kautta.



10

PAR 3
96 m



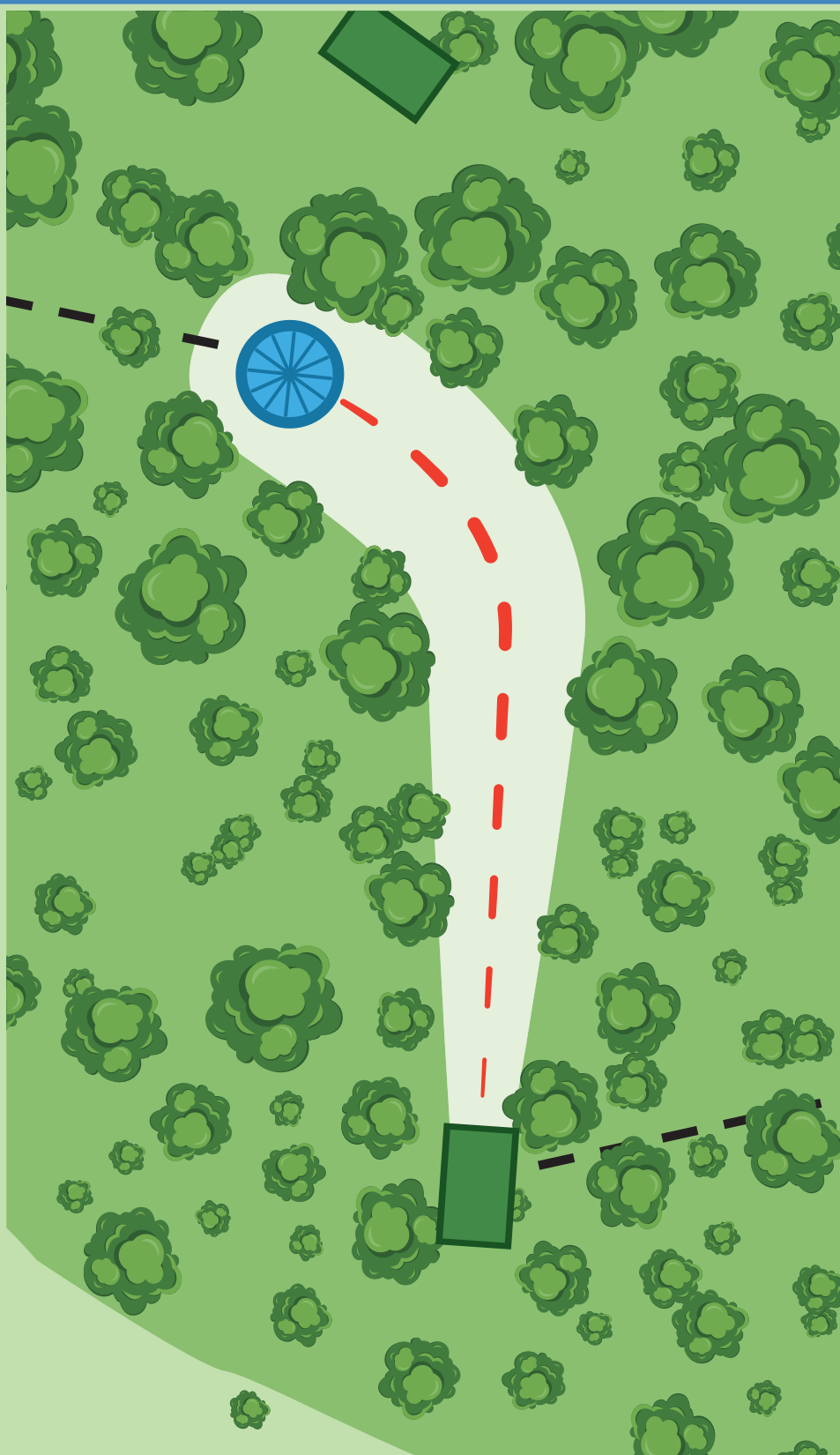
11

PAR 3
78 m



12

PAR 3
103 m



13

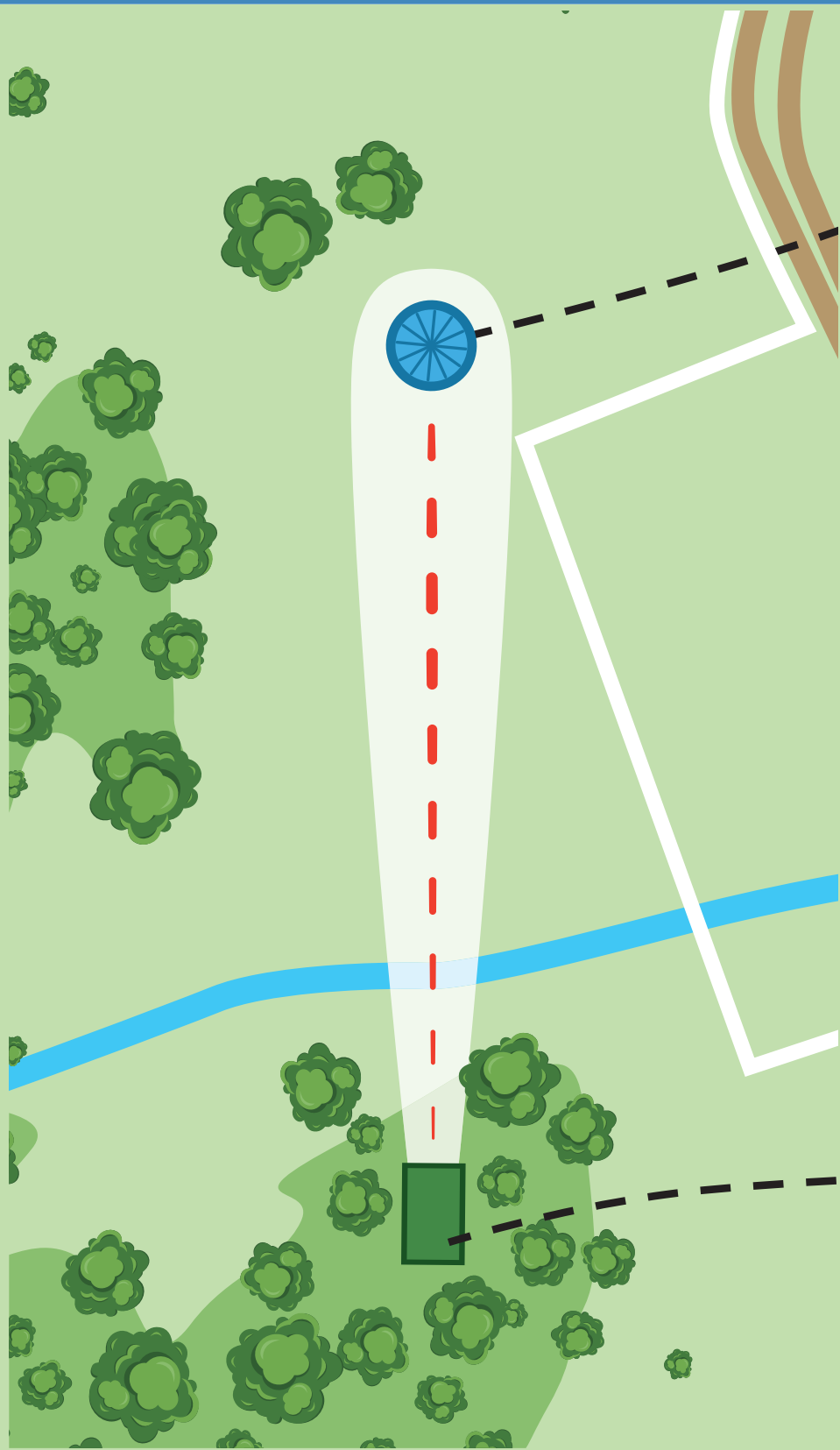
PAR 3
81 m



14

PAR 4
161 m

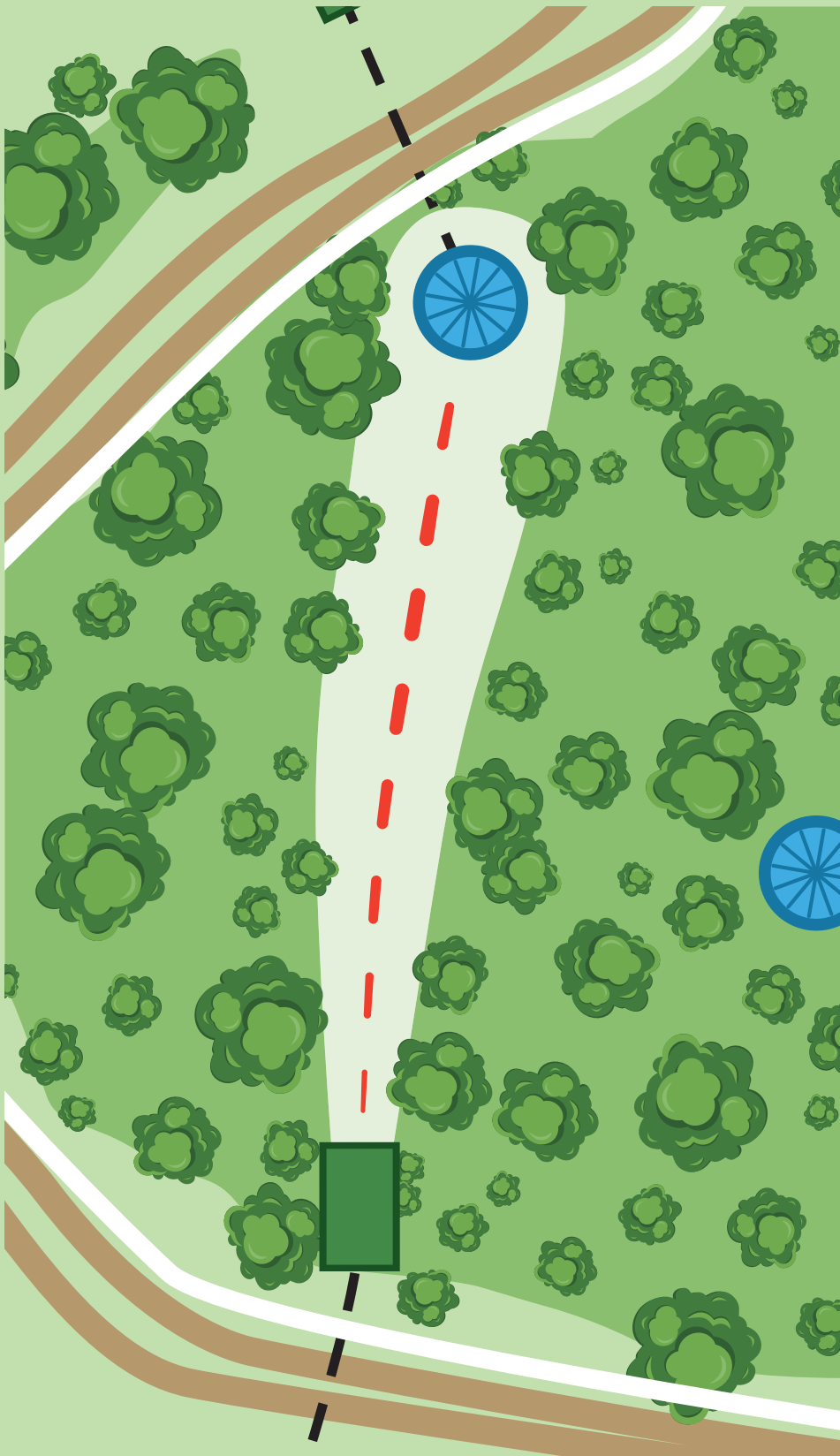
Väylää ympäröi
OB-alue.



15

PAR 3
110 m

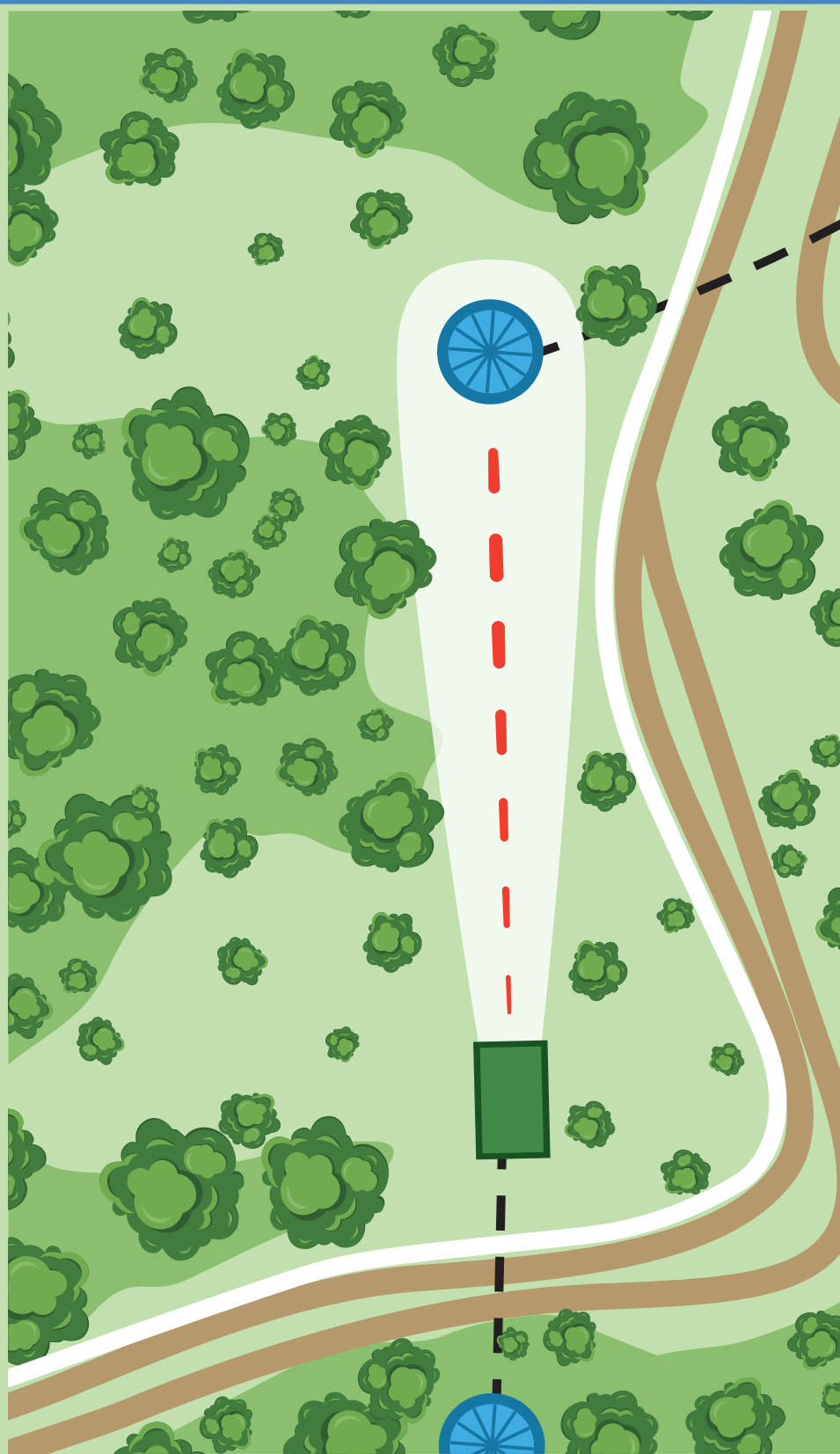
Väylän oikealla puolella oleva kosteikko sekä kuntopolku ja väylältä katsottuna sen toinen puoli on OB-alueita.



16

PAR 3
85 m

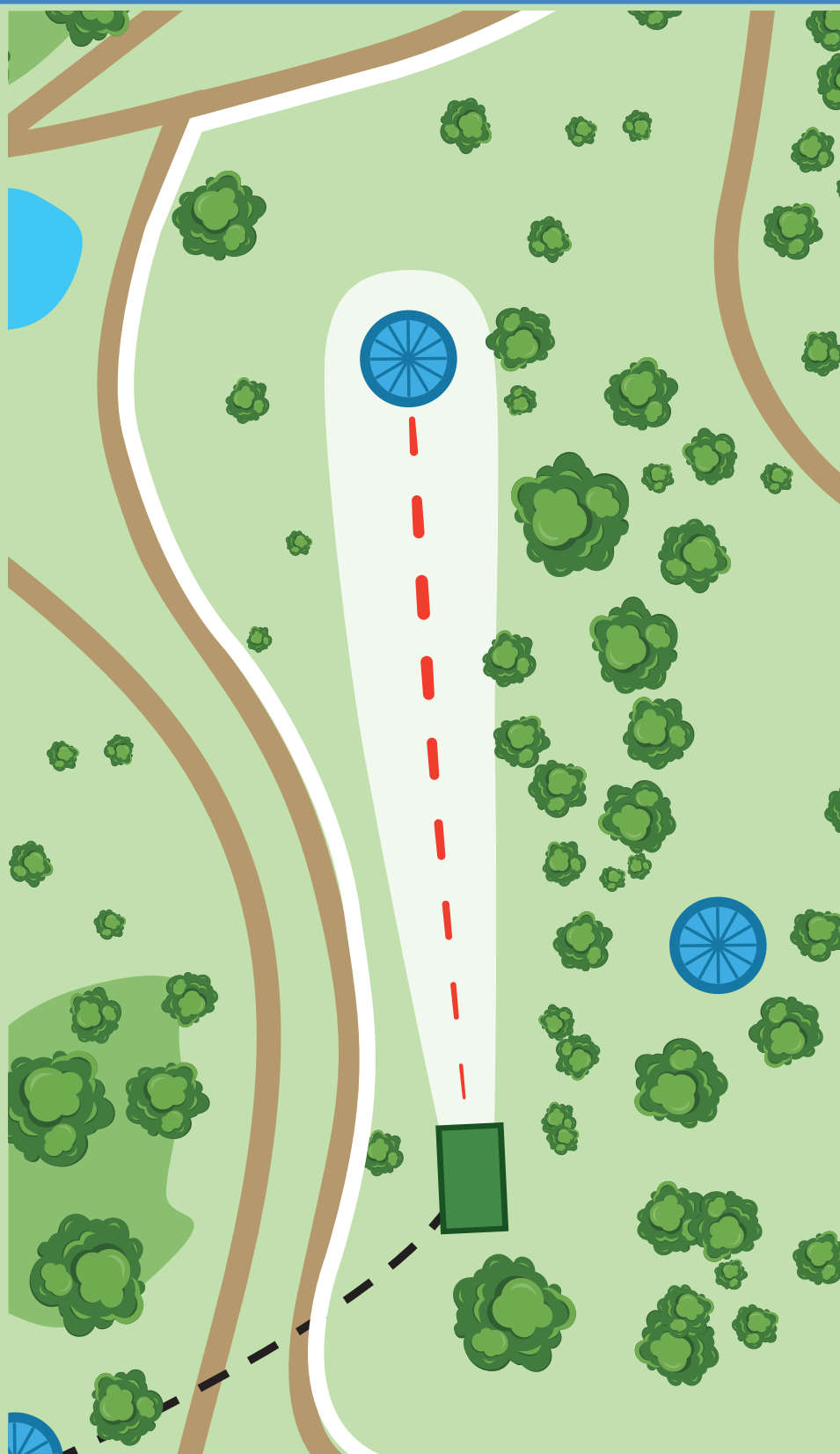
Kuntopolku ja
väylältä katsottuna
sen toinen puoli on
OB-alueetta.



17

PAR 3
62 m

Kuntopolku ja
väylältä katsottuna
sen toinen puoli on
OB-alueita.



18

PAR 3
100 m

Kuntopolku ja
väylältä katsottuna
sen toinen puoli on
OB-alueita.