



# HUUHANMETSÄ DISCGOLF PARK

Ratasuunnittelu: Pertti Tuppurainen / Jussi Meresmaa



A-rata

1 - 24

B-rata

1 - 10 + 19 - 24

Koululaisrata

1 - 4

KUOPIO



VÄYLÄ	1	2	3	4	5	6	7	8	9	10	11	12	13	14	15	16	17	18	19	20	21	22	23	24	YHT.
PAR	3	4	3	4	4	3	3	4	3	3	3	3	4	3	3	3	3	3	3	3	4	3	4	4	79
PITUUS	82	101	106	157	170	78	66	120	115	66	58	135	127	84	98	81	84	122	84	67	126	142	58	117	2444

KUOPIO AM 2023

SPONSORED BY





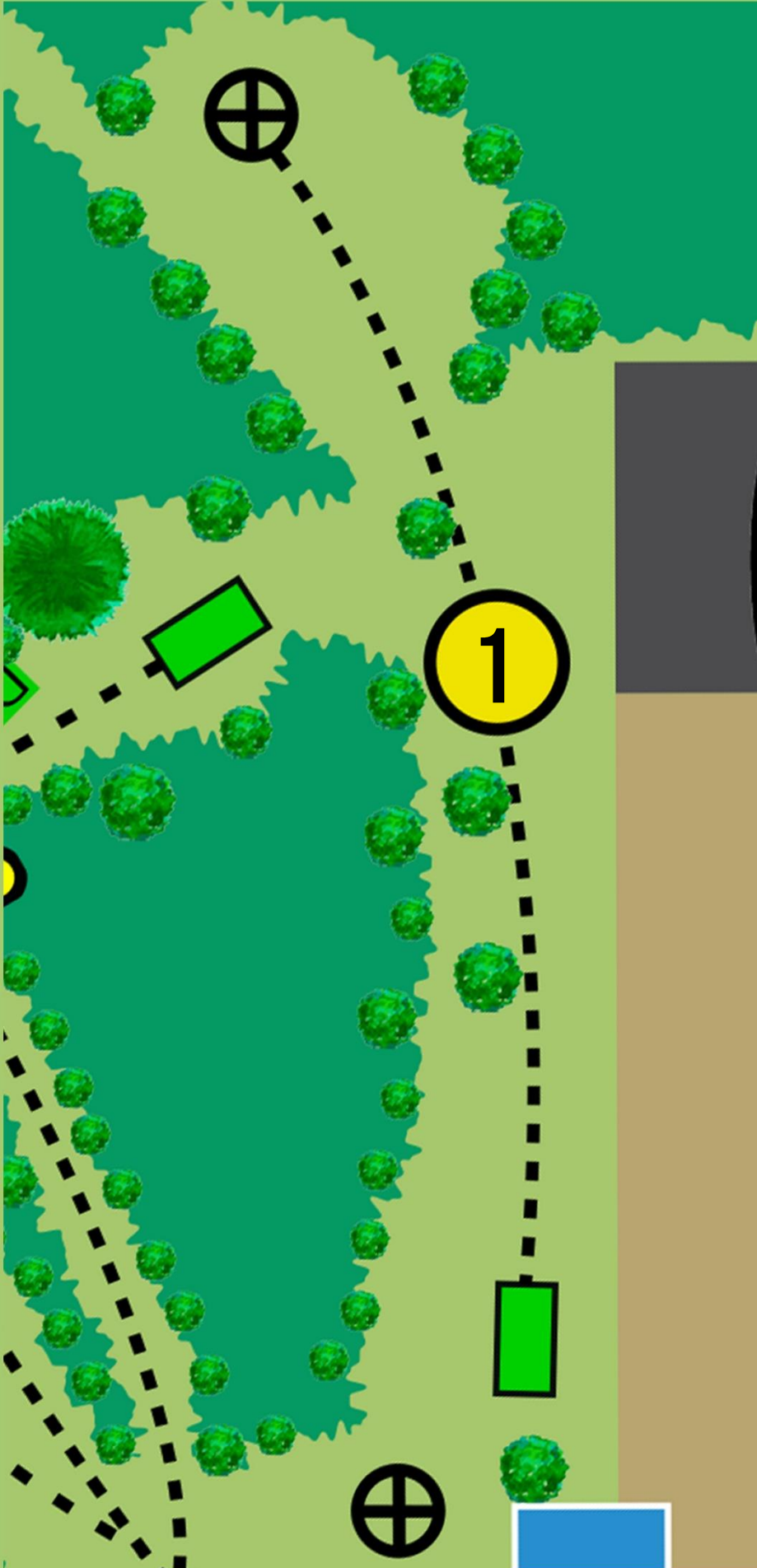
# HUUHANMETSÄ DGP – VÄYLÄ 1

PAR 3 82 M (269 FT)



## VÄYLÄN KUVAUS

Rata alkaa hiekkakentän suuntaisesti aivan sen vierestä. Väylä kaartaa lopussa alas vasemmalle kumparemaiselle griinille, joka on puitten ympäröimä. Nopeat kiekot skippaa herkästi korilta pusikkoon, hitaat putterit tarttuu helpoiten korille.



## VÄYLÄSPONSORI



# KUOPIO



# HUUHANMETSÄ DGP – VÄYLÄ 2

PAR 3 101 M (331 FT)

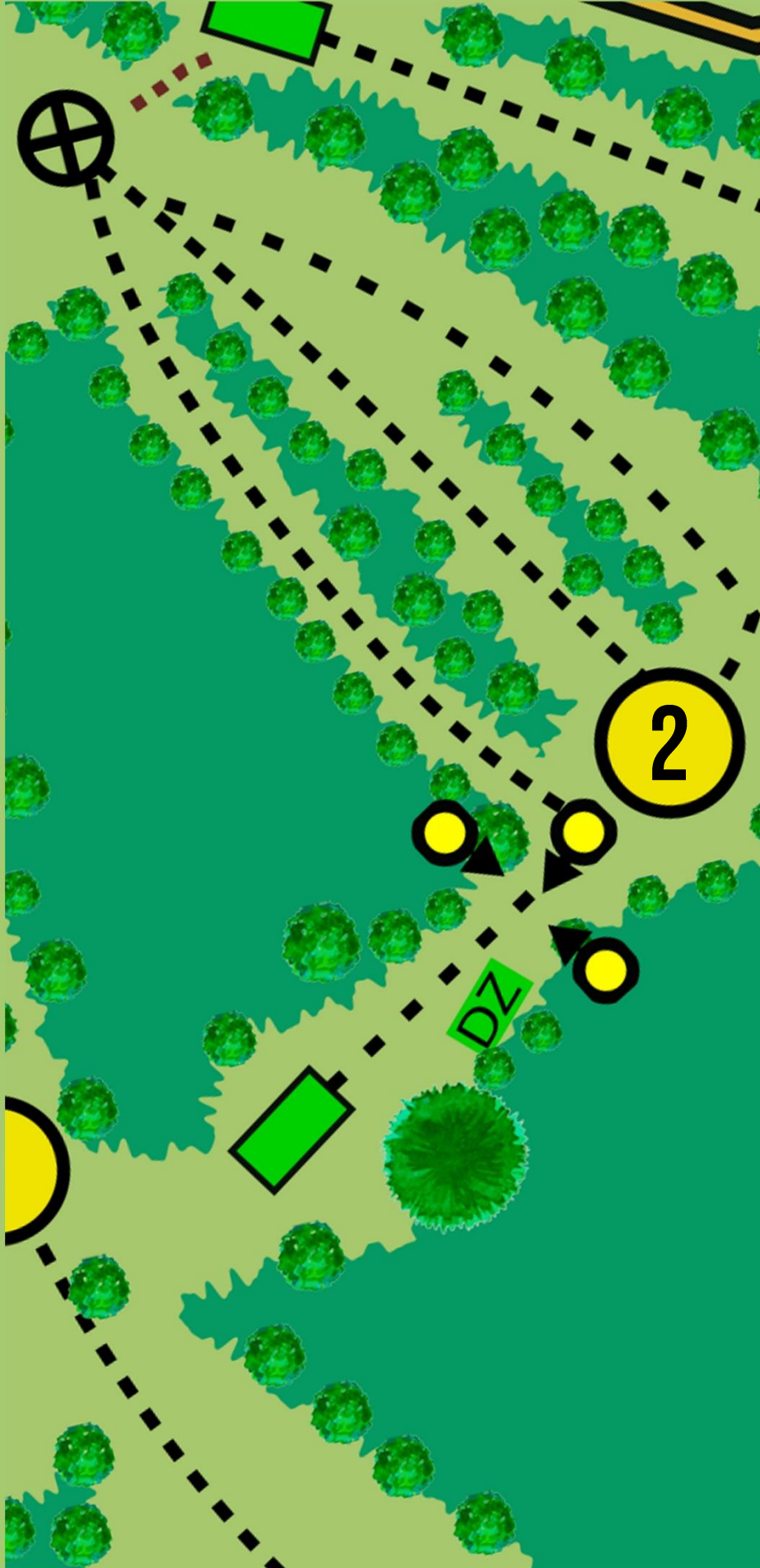


## VÄYLÄN KUVAUS

"Tunnelimainen" kääntyvä väylä. Avaus matala ja lyhyt hyser vasemmalle. Puolesta välistä kolme eri kapeaa väylää korille, riippuen avauksen pituudesta. Helpohko Birdie, mahdollista kokeilla myös rolleri taitojaan.

## HUOMIO!

Väylällä määrätty reitti (mando). Jos pelaaja kiertää mandon väärin, jatketaan Drop Zonelta.



## VÄYLÄSPONSORI



Hyyryläisen  
Luontopalvelu



# KUOPIO



# HUUHANMETSÄ DGP – VÄYLÄ 3

PAR 3 106 M (347 FT)

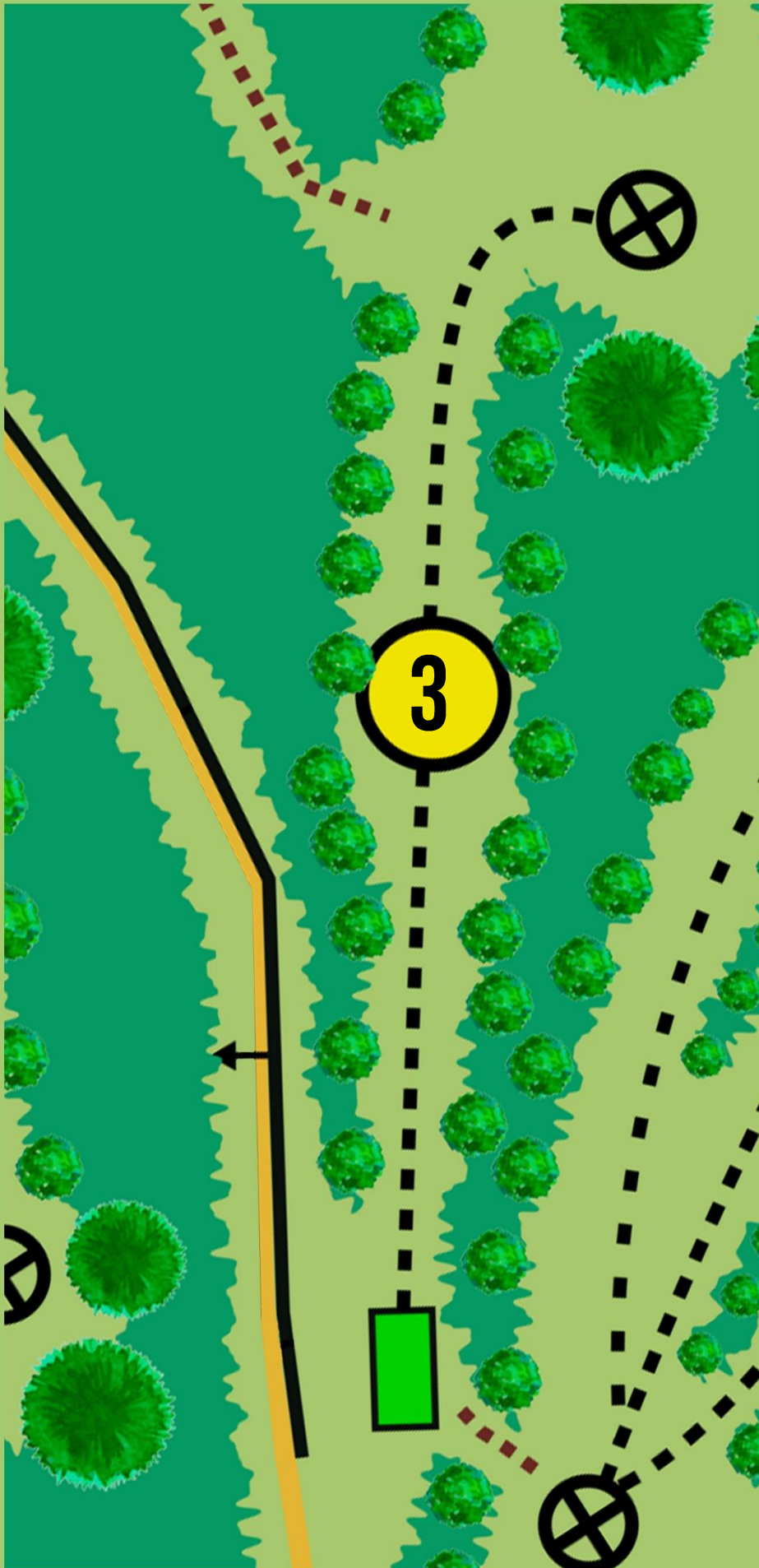


## VÄYLÄN KUVAUS

Avaus vanhaa tiepohjaa pitkin suoraan pitkälle loivaan alamäkeen. Väylä kaartuu lopussa alhaalla jyrkästi oikealle taskuun. Korille avaus oikeakätiselle helpointa kämmenheitolla. Varmista ennen heittoa, ettei korilla ole pelaajia! Seuraavalle tiille siirtymä merkitty puihin ja kyltein.

## HUOMIO!

Väylällä OB-rajaa. Väylän vasemmalla puolella olevan lenkkiradan "väylän puoleinen reuna" merkitsee OB-rajaa.



# KUOPIO



# HUUHANMETSÄ DGP – VÄYLÄ 4

PAR 4 157 M (515 FT)

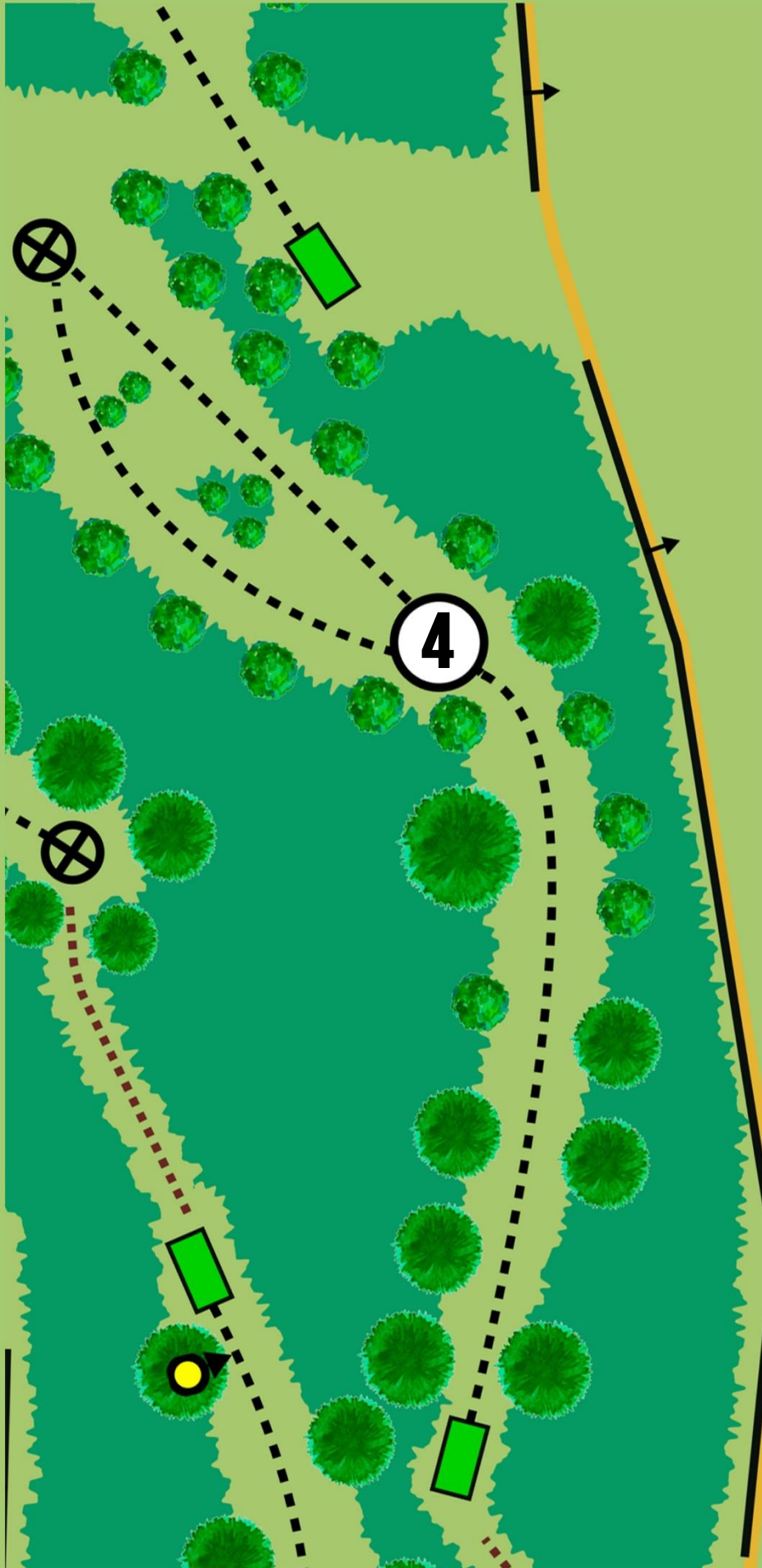


## VÄYLÄN KUVAUS

Pitkä loivaan alamäkeen, alussa kapea metsäränni, joka kaartaa puolesta välissä vasemmalle samalla avartuen. Lähestymiseen lopussa korille kaksi eri väylää lievään ylämäkeen. Avaus oikeakätiselle loiva korkea hyzer, jolla voi päästä pitkälle kaarteeseen yli. Voi seiftata myös kahdella matalalla suoralla. Varmista ennen heittoa, ettei väylällä ole pelaajia!

## HUOMIO!

Väylällä OB-raja. Väylän oikealla puolella olevan lenkkiradan "väylän puoleinen reuna" merkitsee OB-rajaa.



# KUOPIO



# HUUHANMETSÄ DGP – VÄYLÄ 5

PAR 4 170 M (557 FT)

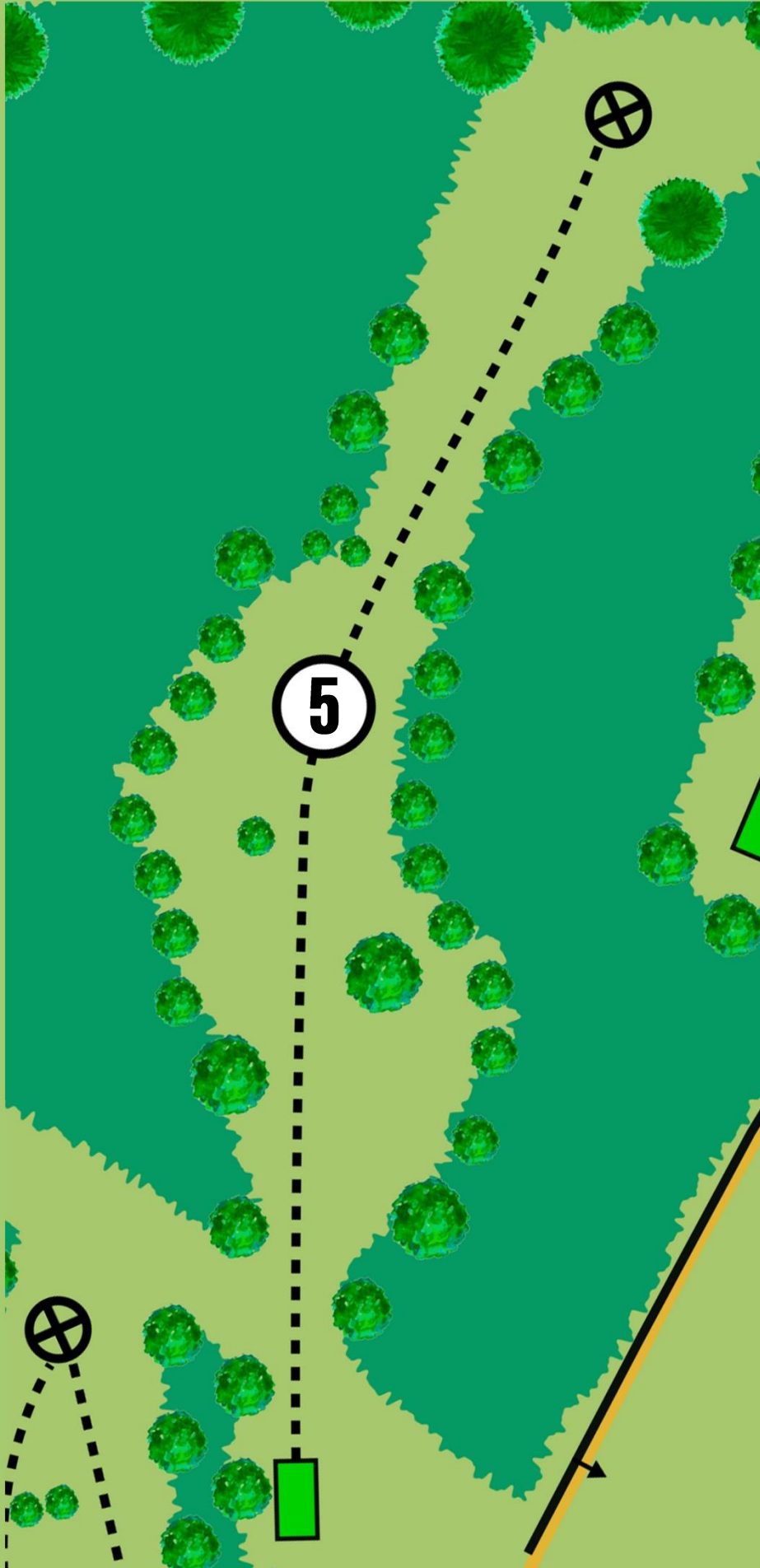


## VÄYLÄN KUVAUS

Radan pisin väylä. Pitkä suora avaus n. 105m sweet spottiin loivaan ylämäkeen. Birdie vaatii kaksi onnistunutta heittoa, koska lähestyminen korille on haastava väylällä olevien puiden vuoksi.

### HUOMIO!

Väylällä OB-raja. Väylän oikealla puolella olevan lenkkiradan "väylän puoleinen reuna" merkitsee OB-rajaa.

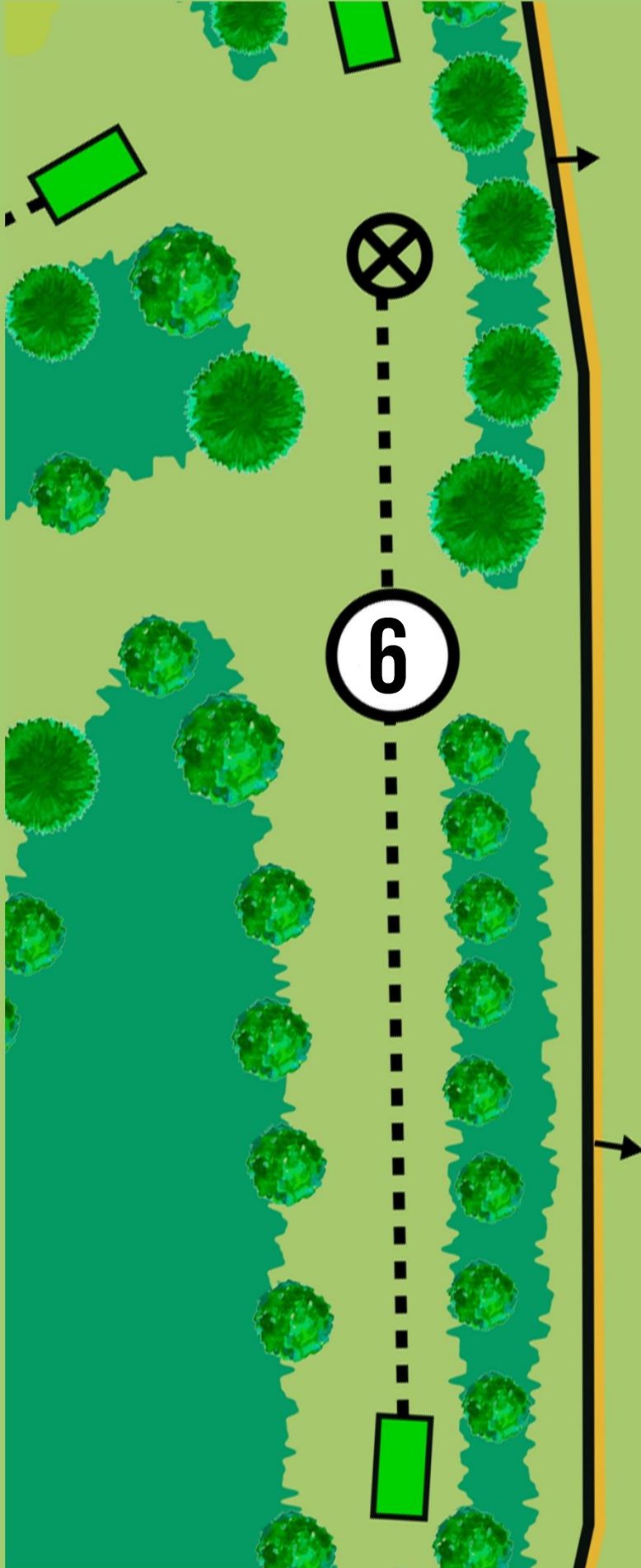


# KUOPIO



# HUUHANMETSÄ DGP – VÄYLÄ 6

PAR 3 78 M (255 FT)



## VÄYLÄN KUVAUS

Suora korille loivaan ylämäkeen. Griini komeitten ikivanhojen lehtikuusten ympäröimä. Helpohko birdie.

## HUOMIO!

Väylällä OB-rajaa. Väylän oikealla puolella olevan lenkkiradan "väylän puoleinen reuna" merkitsee OB-rajaa.

## VÄYLÄSPONSORI



# KUOPIO



# HUUHANMETSÄ DGP – VÄYLÄ 7

PAR 3 66 M (216 FT)

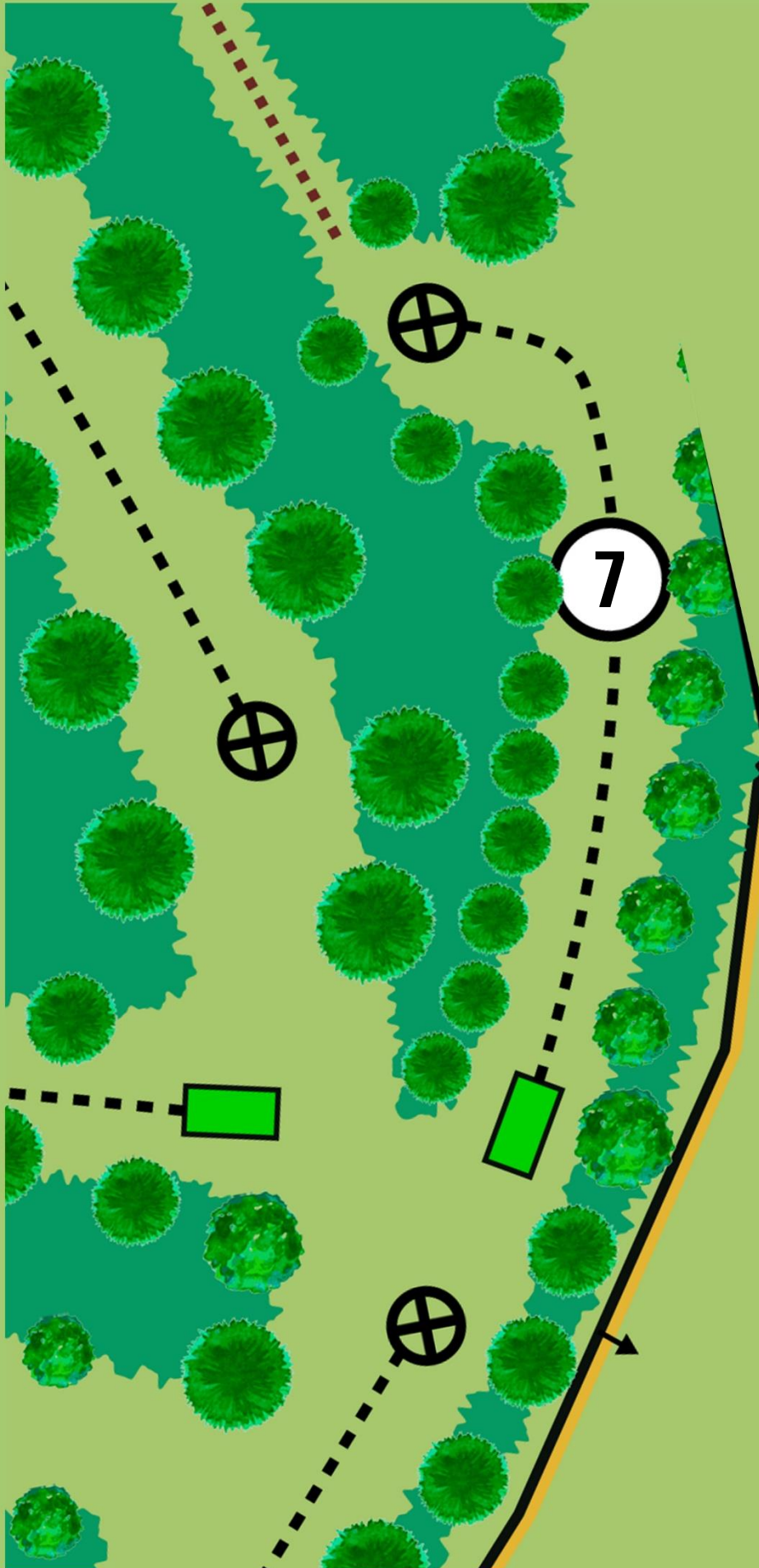


## VÄYLÄN KUVAUS

Lyhyt jyrkkä hyser oikeakätiselle. Kori taskussa vasemmalla tiheässä kuusikossa. Radan helpoin birdie. Varmista, ettei korilla ole pelaajia ennen heittoa! Seuraavalle tiille siirtymä merkitty puihin ja kyltein.

### HUOMIO!

Väylällä OB-raja. Väylän oikealla puolella olevan lenkkiradan "väylän puoleinen reuna" merkitsee OB-rajaa.



## VÄYLÄSPONSORI

**SAVONIA**

ammattikorkeakoulu

**KUOPIO**





# HUUHANMETSÄ DGP – VÄYLÄ 8

PAR 4 120 M (393 FT)



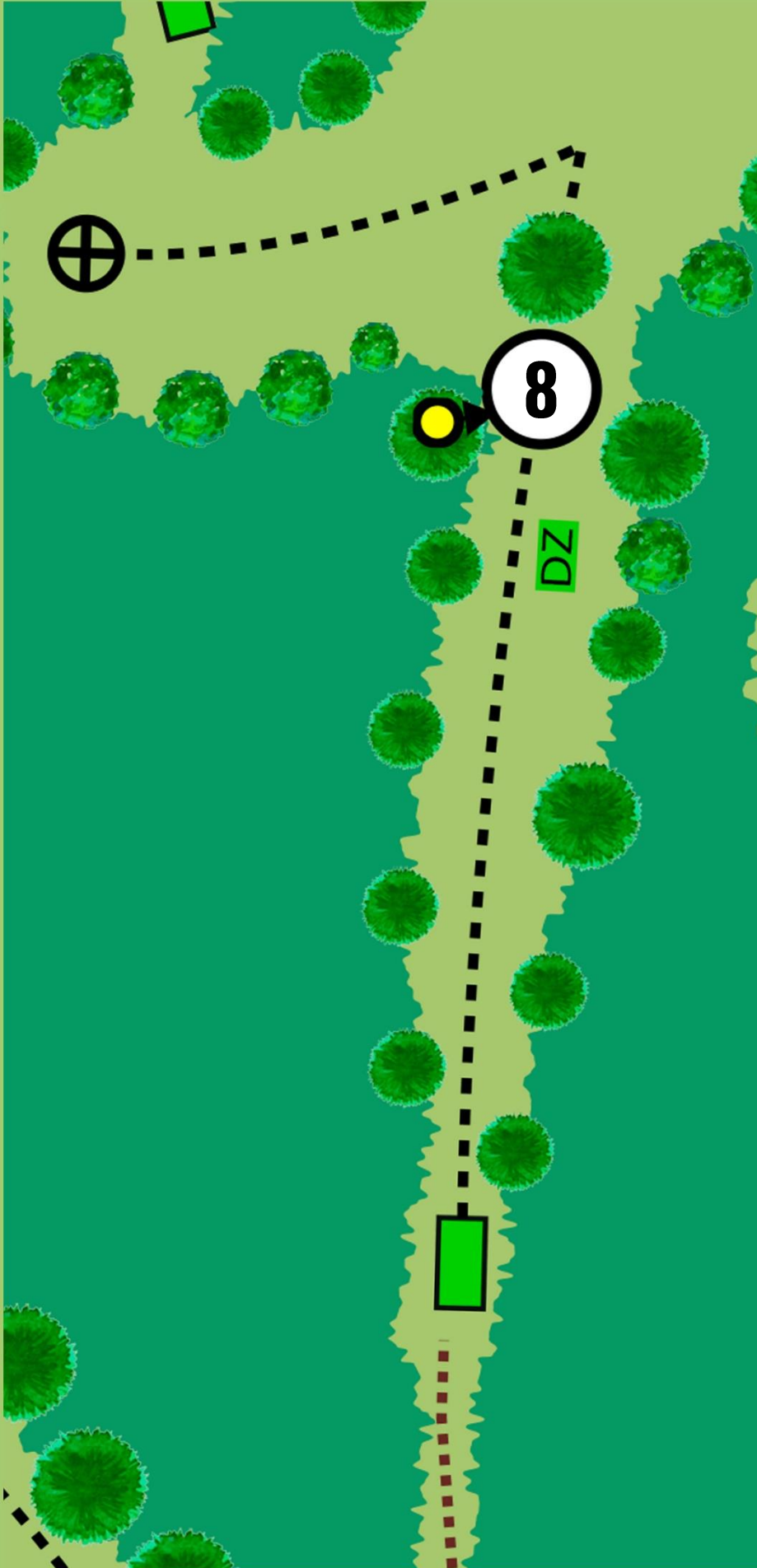
## VÄYLÄN KUVAUS

Tiukka alamäki ränni mandon vierestä alas sweet spottiin, josta lyhyt lähestyminen vasemmalle ylämäkeen korille. Missatessaan mandon, peli jatkuu dropparilta. Varmista ennen avausheittoa, ettei alhaalla mutkassa ole pelaajia!

### HUOMIO!

Väylällä OB-raja. Väylän oikealla puolella olevan lenkkiradan "väylän puoleinen reuna" merkitsee OB-rajaa (ei näy tässä kuvassa)

Väylällä määrätty reitti (mando). Jos pelaaja kiertää mandon väärin, jatketaan Drop Zonelta.



# KUOPIO



# HUUHANMETSÄ DGP – VÄYLÄ 9

PAR 3 115 M (337 FT)

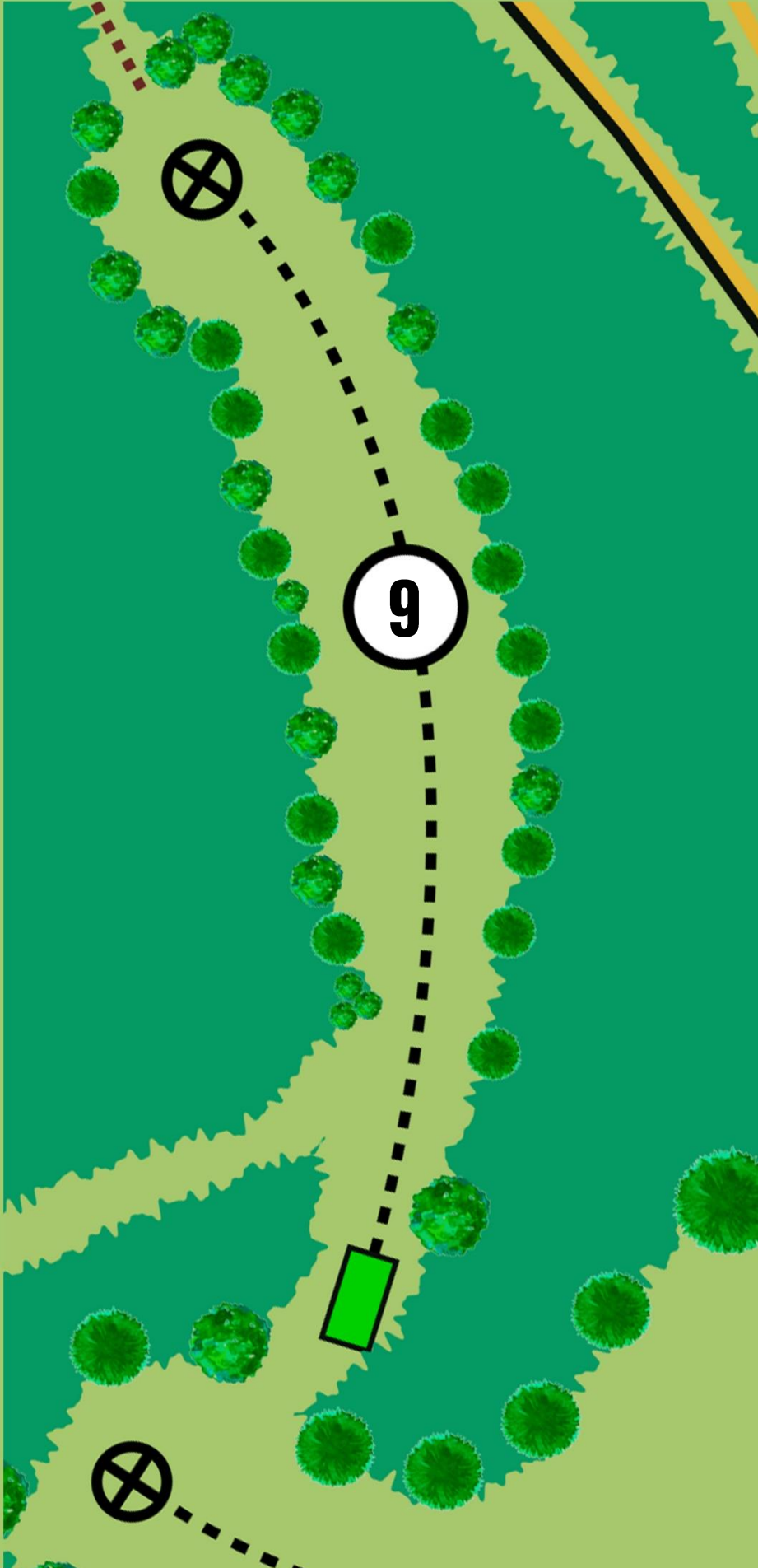


## VÄYLÄN KUVAUS

Pitkä loiva hyser oikeakätiselle. Kannattaa varoa vasemman sisäkurvin todella tiheää kuusikkoa. Myös ylikääntyvä antsa voi liittää puitten välistä todella pitkälle rinnettä alas heinikkoon. Suositellaan spottaamaan kaarteissa ennen avausta, ettei korilla ole edellinen ryhmä!! Helpottaa myös kiekkojen löytymistä.

## HUOMIO!

Väylällä OB-raja. Väylän oikealla puolella olevan lenkkiradan "väylän puoleinen reuna" merkitsee OB-rajaa.



# KUOPIO



# HUUHANMETSÄ DGP – VÄYLÄ 10

PAR 3 66 M (216 FT)



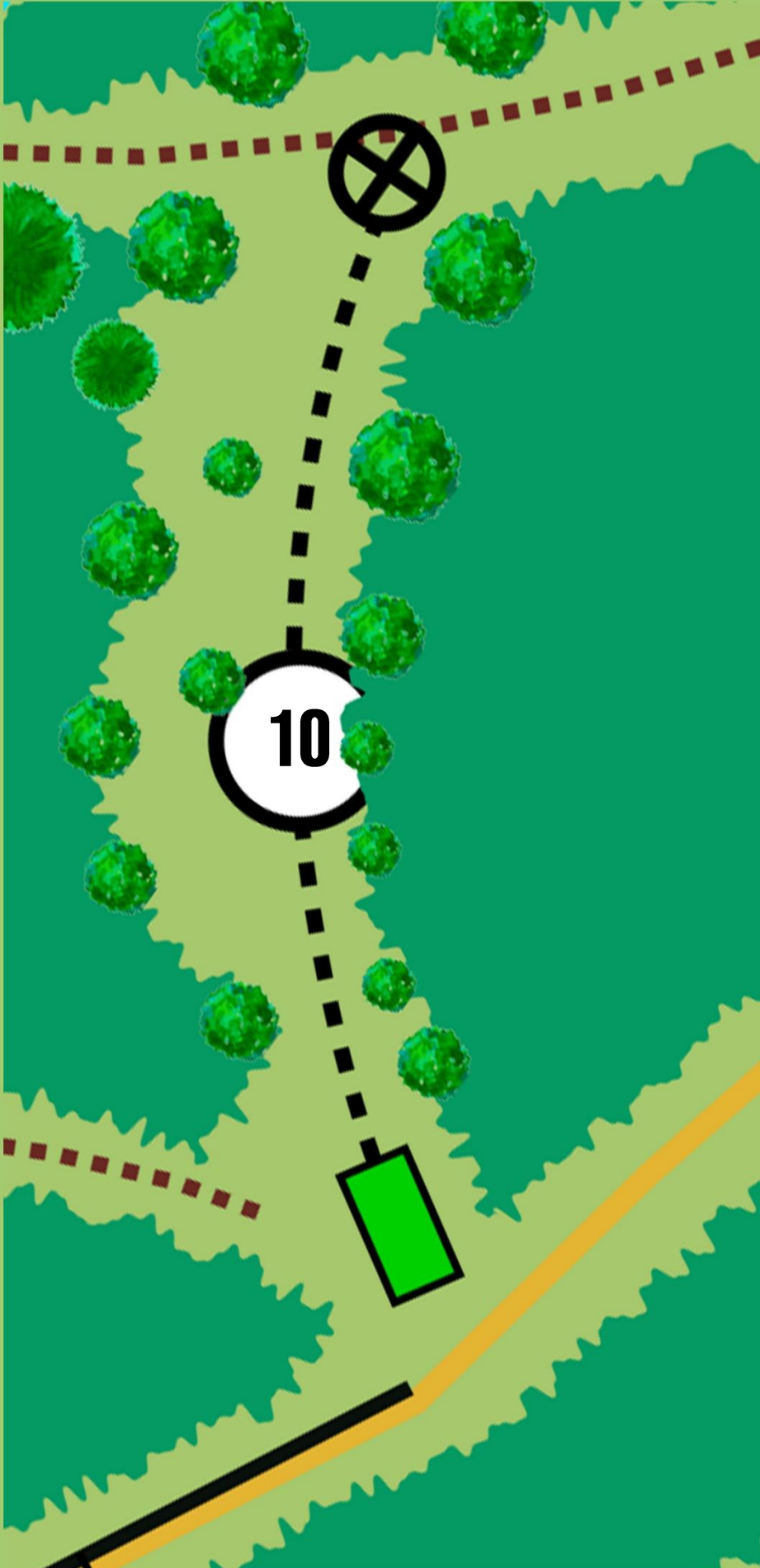
## VÄYLÄN KUVAUS

"Kymppi" heitetään vanhaa hyppymäkeä ylöspäin. Jyrkkä ja kapea ylämäki antsa, jossa kori ylhäällä kummun päällä. Tällä väylällä saadaan "nautiskella" säännöllisesti alamäki rollereista. Griiniltä kenttä jakautuu vasemmalle lyhyempään B-rataan, 16 väylää, tai oikealle täysimittaiseen A-rataan, 24 väylää. Siirtymä merkitty puihin.

## VÄYLÄSPONSORI



# KUOPIO





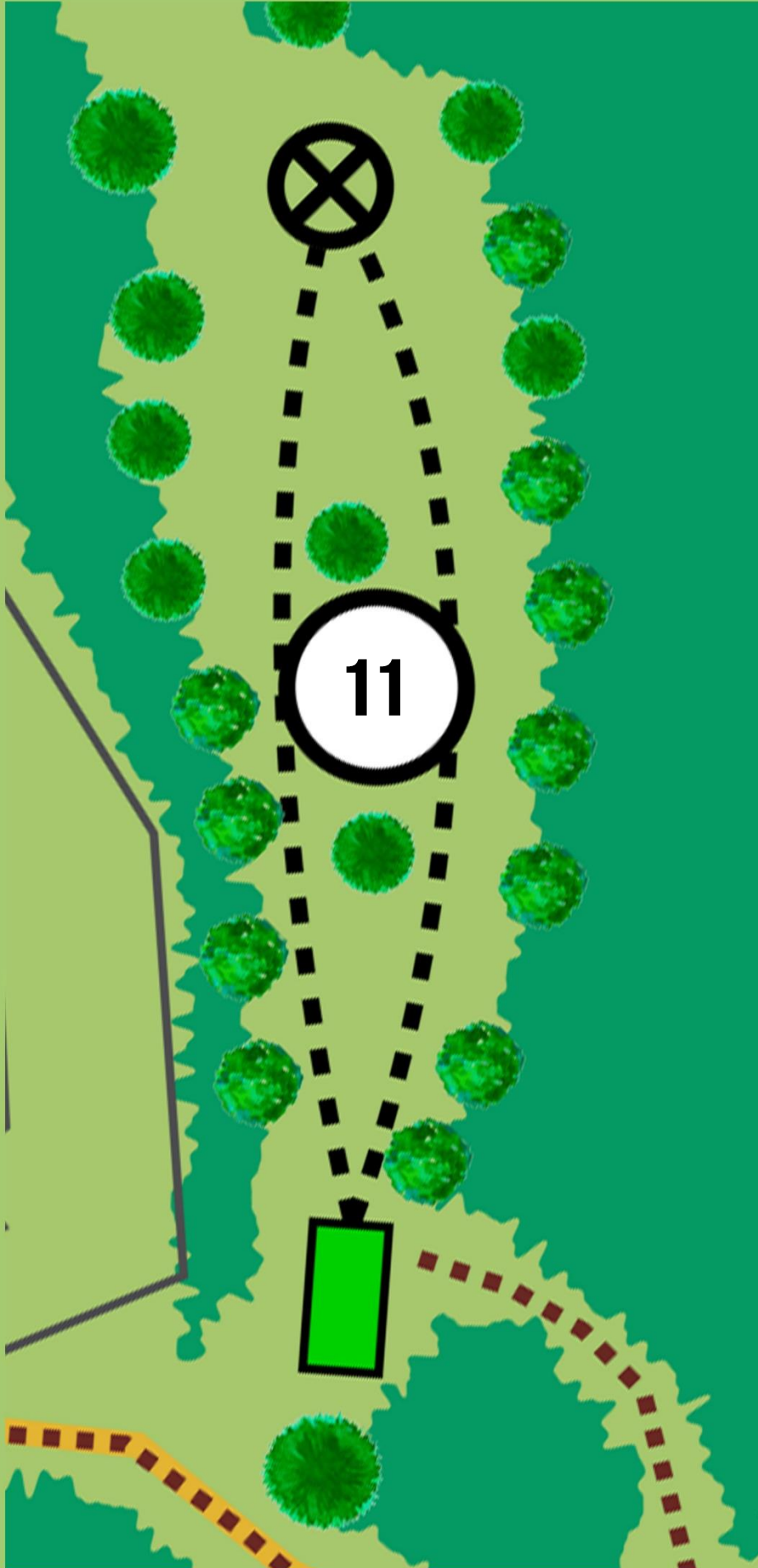
# HUUHANMETSÄ DGP – VÄYLÄ 11

PAR 3 58 M (190 FT)



## VÄYLÄN KUVAUS

Tii vanhan tanssipaikan nurkalla. Lyhyt tiukka suora liidätys putterilla loivaan alamäkeen. Griini penkan reunalla valtavan siirtolohkareen edessä. Varottava avaamasta pitkäksi. Korkealle kantoon kiinnitetty kori tuo puttailuun lisäjännitystä.



# KUOPIO



# HUUHANMETSÄ DGP - VÄYLÄ 12

PAR 3 135 M (442 FT)

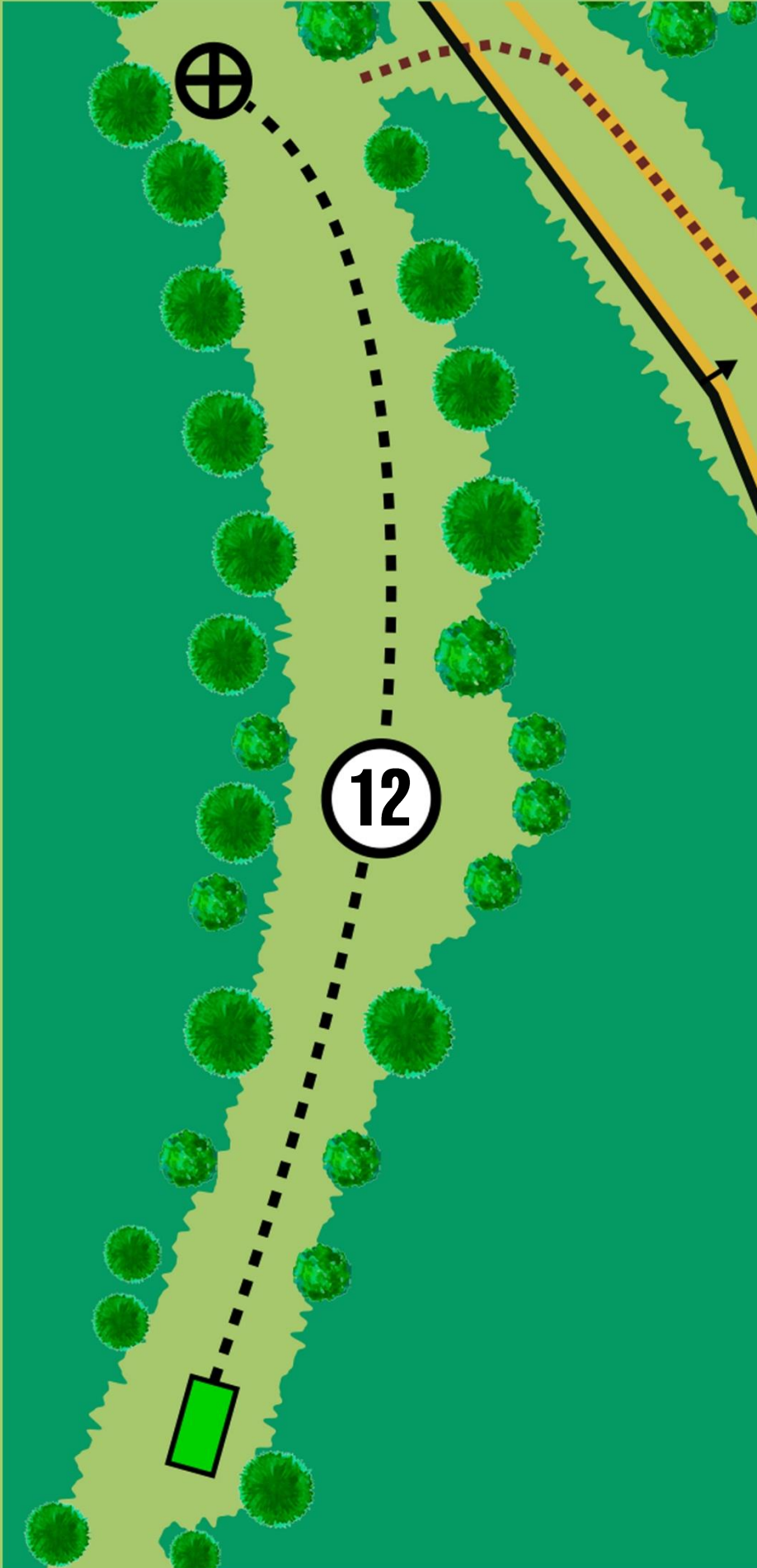


## VÄYLÄN KUVAUS

Saa tykittää. Väylä pitkä vasemmalle kaartuva, joka nousee lopussa korille. Vaikein birdie koko radalla. Korille avaus vaatii isoa kättä ja täydellisen onnistumisen.

### HUOMIO!

Väylällä OB-raja. Väylän lopussa oikealla puolella olevan lenkkiradan "väylän puoleinen reuna" merkitsee OB-rajaa.



# KUOPIO



# HUUHANMETSÄ DGP - VÄYLÄ 13

PAR 4 127 M (416 FT)

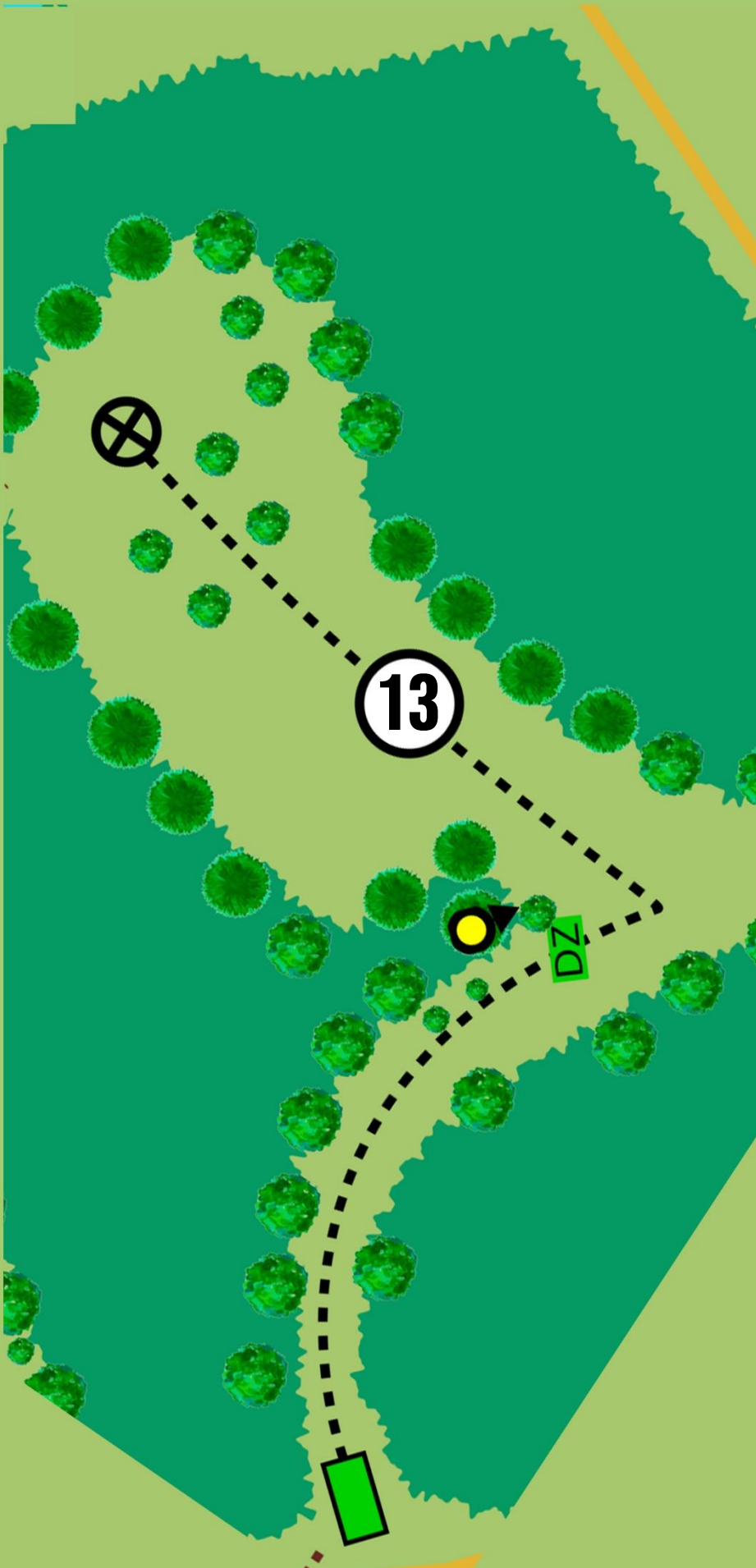


## VÄYLÄN KUVAUS

Oikeakätisen avaus lyhyt antsa tai fore sweet spottiin. Mando sisäkurvissa, sen missatessa heittäminen jatkuu drop zonelta sakon kera. Lähestyminen matala, läpi "puutunnelin" loivaan ylämäkeen. Kori avonaisella griinillä puuryhmän takana, jonne kolme eri heittolinjaa.

### HUOMIO!

Väylällä määrätty reitti (mando). Jos pelaaja kiertää mandon väärin, jatketaan Drop Zonelta.



# KUOPIO



# HUUHANMETSÄ DGP – VÄYLÄ 14

PAR 3 84 M (275 FT)

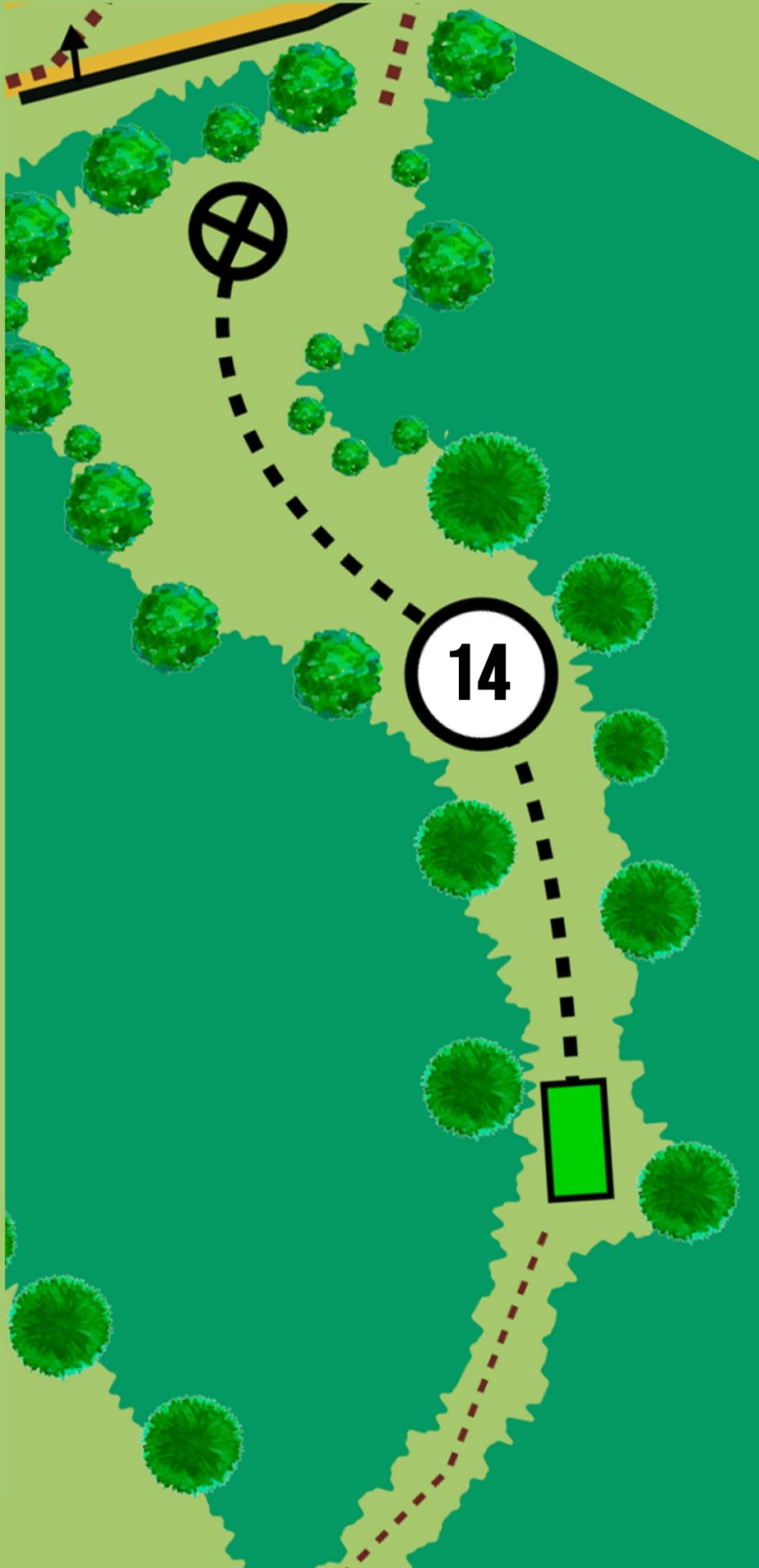


## VÄYLÄN KUVAUS

"Ässä väylä" Kaartaa alussa vasemmalle ja lopussa alas oikealle. Räätelöity vasureille ja kämmen heittäjille. Puusto paikoin tiheää väylän varsilla, kannattaa suosia matalia heittoja. Spottaa ennen avausta, ettei korilla ole pelaajia!

### HUOMIO!

Väylällä OB-raja. Väylän lopussa korin takana olevan lenkkiradan "väylän puoleinen reuna" merkitsee OB-rajaa (ei näy kuvassa).



# KUOPIO



# HUUHANMETSÄ DGP - VÄYLÄ 15

PAR 3 98 M (321 FT)

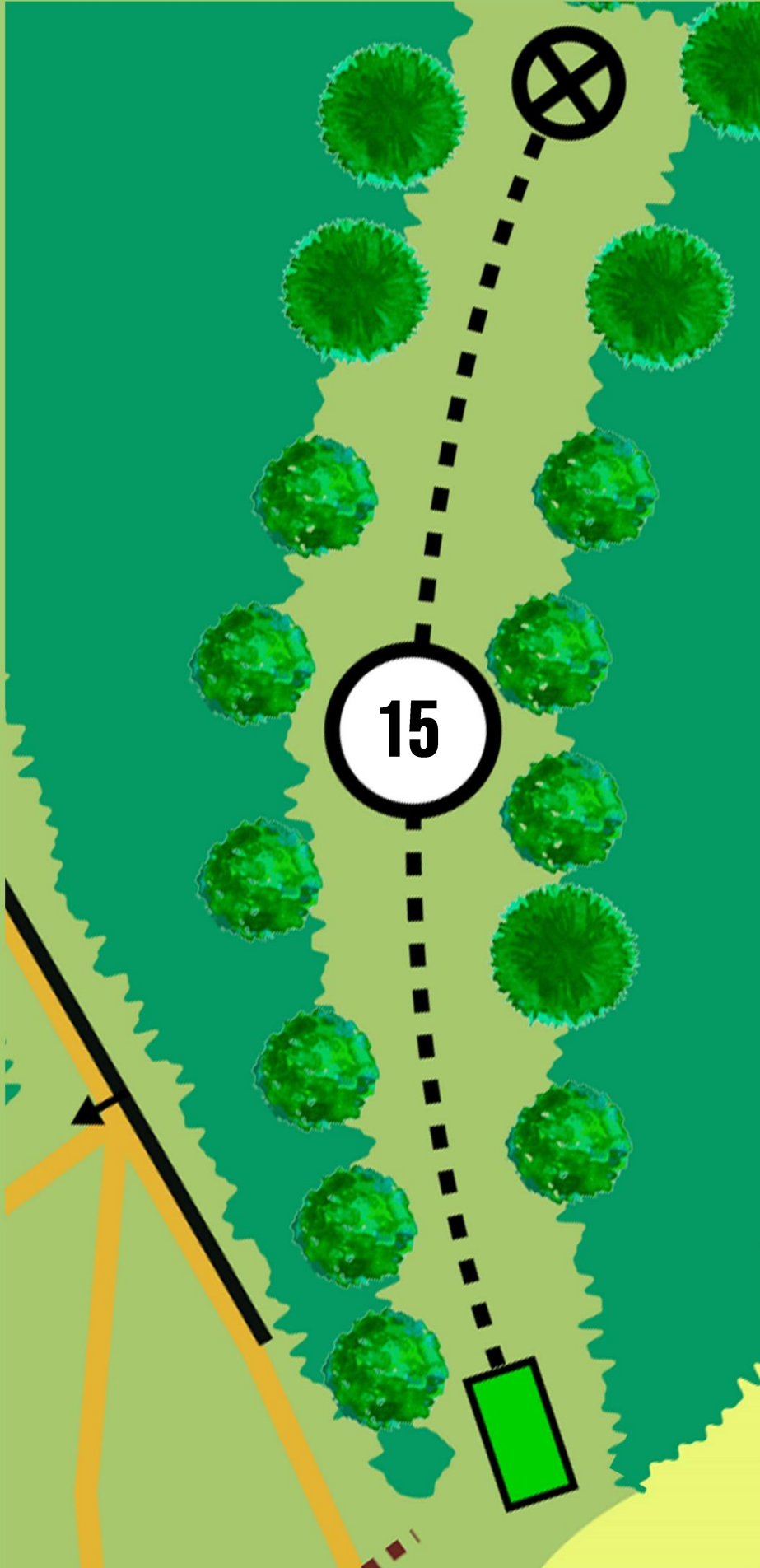


## VÄYLÄN KUVAUS

Pitkä oikealle kääntyvä loivaan ylämäkeen, saa heittää kovaa. Voi seiftata myös kahdella suoralla heitolla, koska metsä väylän reunoilla paikoin todella tiheää. Birdie tiukassa tällä väylällä. Varmista ennen avausta, että väylä on vapaa!

## HUOMIO!

Väylällä OB-raja. Väylän vasemmalla puolella olevan lenkkiradan "väylän puoleinen reuna" merkitsee OB-rajaa.



# KUOPIO





# HUUHANMETSÄ DGP - VÄYLÄ 16

PAR 3 81 M (265 FT)

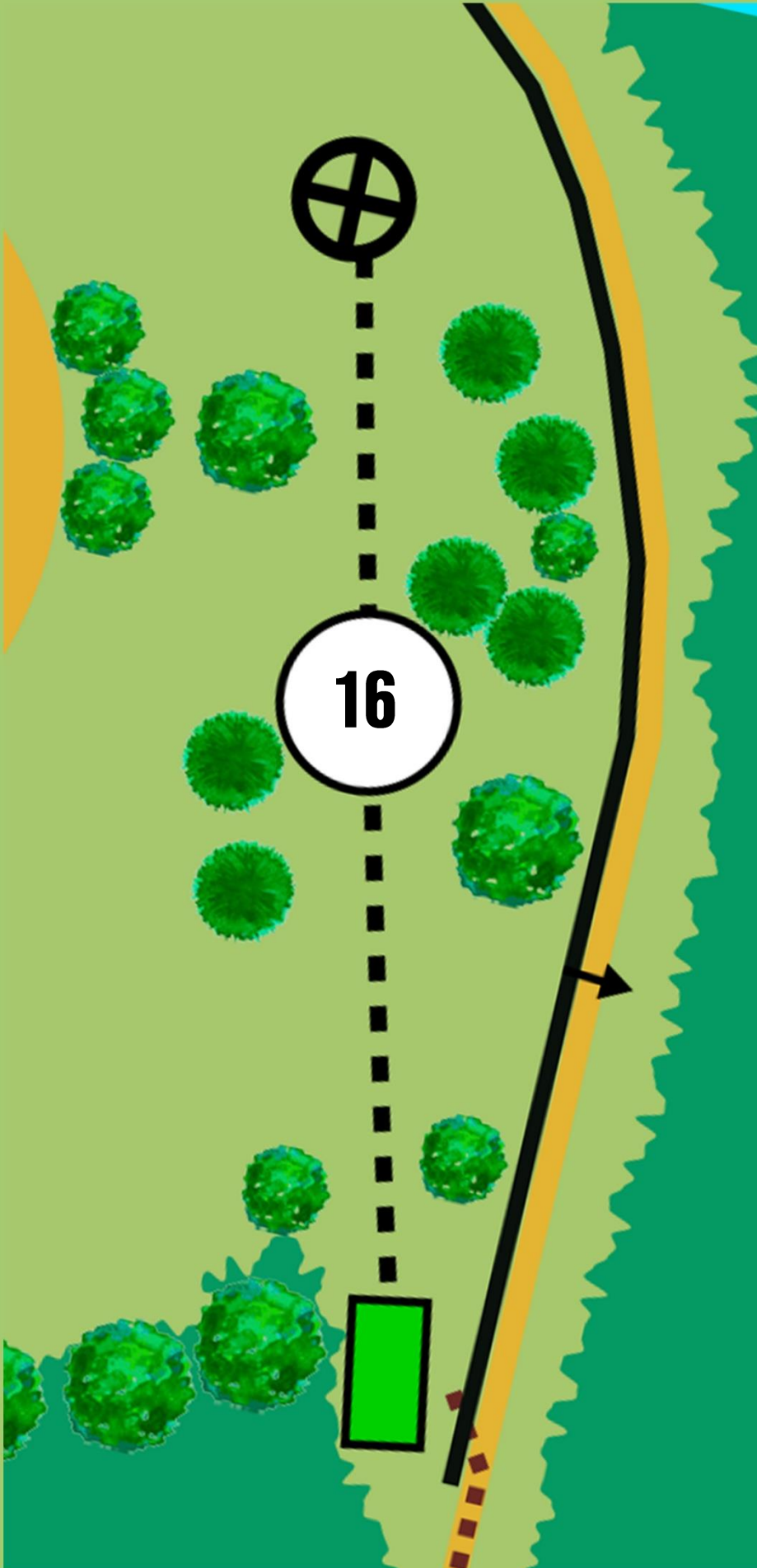


## VÄYLÄN KUVAUS

Ensimmäinen ns. Tähtitorninmäen väylistä. Suora, tai loiva hyser korille. Oikean puolinen lenkipolku ja sen taust OB. Helpohko birdie.

### HUOMIO!

Väylällä OB-raja. Väylän oikealla puolella olevan lenkkiradan "väylän puoleinen reuna" merkitsee OB-rajaa.



# KUOPIO



# HUUHANMETSÄ DGP – VÄYLÄ 17

PAR 3 84 M (275 FT)

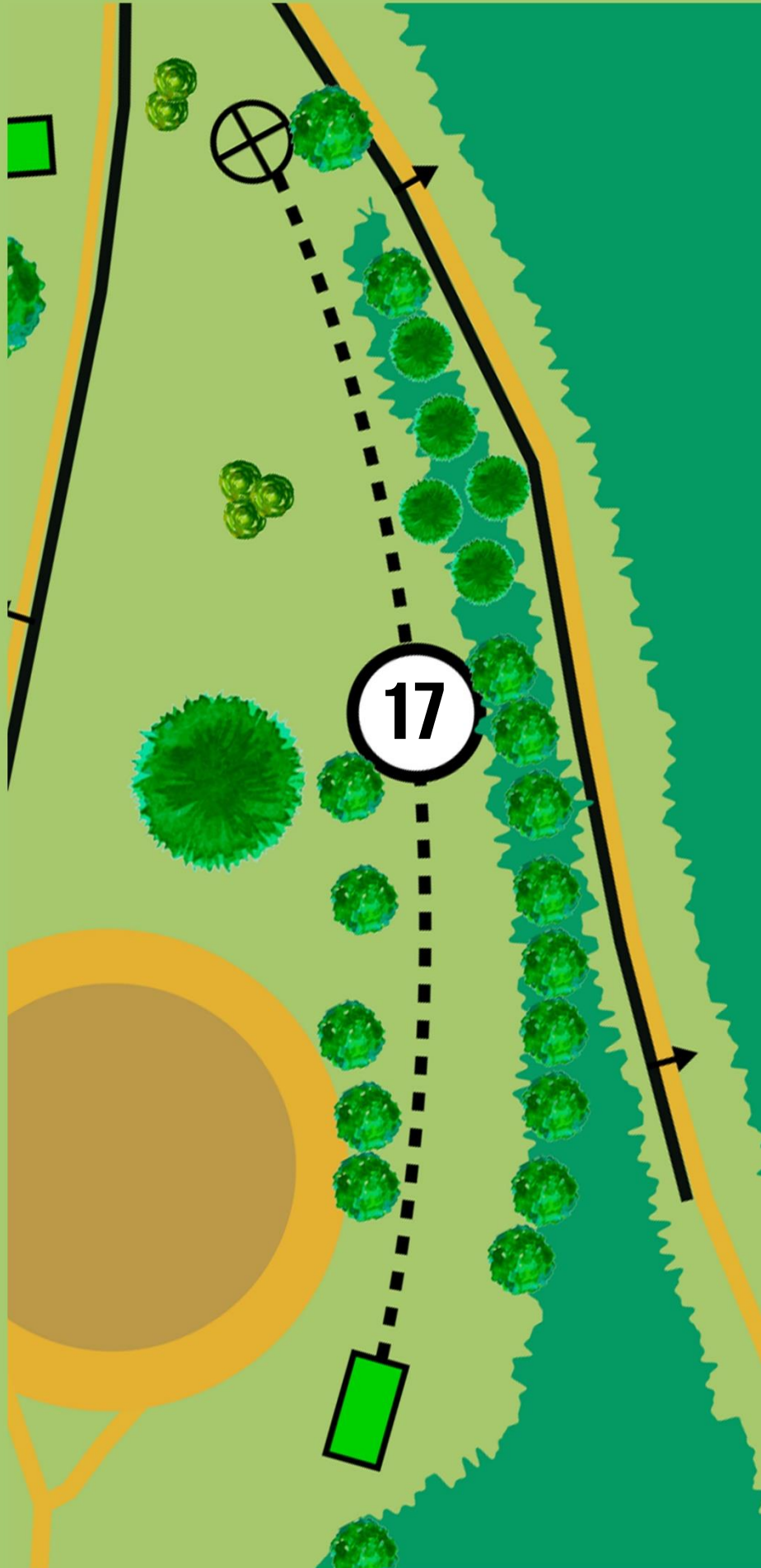


## VÄYLÄN KUVAUS

Tii tähtitornin vieressä puitten katveessa. Avaus oikeakätiselle korkeahko hyser pienten kuusten yli. Kori kummun päällä ison pihlajan suojassa, joka kaappaa heittoja ja vaikeuttaa myös puttailua. Oikean puolinen lenkipolku, sen tausta ja väylän vasen reuna OB.

## HUOMIO!

Väylällä OB-rajaa. Väylän oikealla puolella olevan lenkipolun "väylän puoleinen reuna" merkitsee OB-rajaa. Korin vasemmalle puolelle jäävä OB-rajaa on merkitty valkein tikuin.



# KUOPIO



# HUUHANMETSÄ DGP – VÄYLÄ 18

PAR 3 122 M (400 FT)

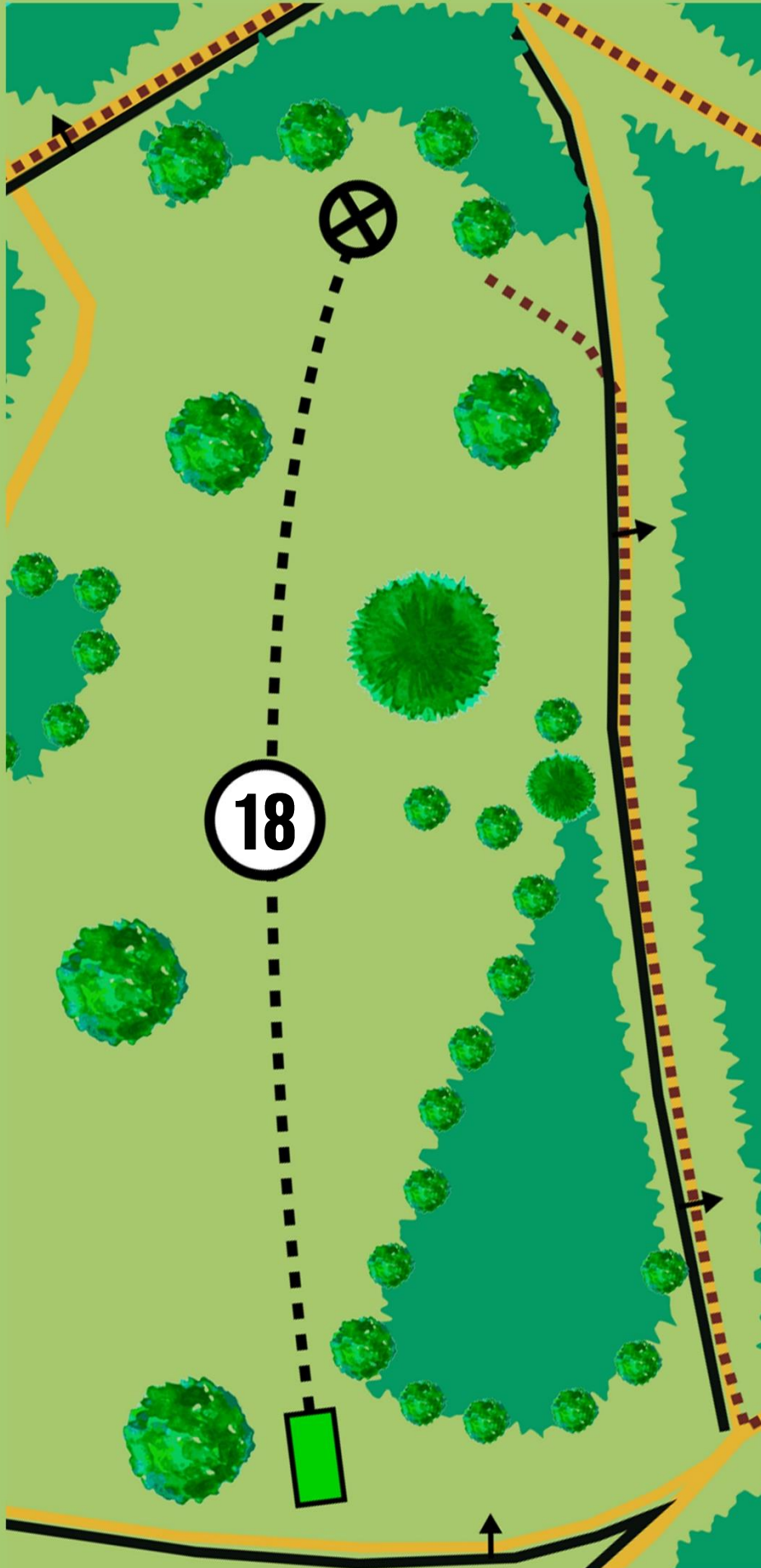


## VÄYLÄN KUVAUS

Kentän avonais ja myös tuulisin väylä. Suora avoin korille, aavistuksen alamäkeen. Muutamaa pihlajaa ja suurta Huuhan Ikihonkaa varottava väylän reunoilla. Oikeanpuolinen lenkkipolku ja sen taustalla Outtia, jonne alivakaamat kiekot kippaa helposti etenkin vastatuulella. Kori aivan tiheän metsän reunassa, eli vältettävä heittäjästä myös pitkäksi. Seuraavalle tielle pitkästä siirtyminen n. 350m, merkitty pylväisiin ja kyltein.

## HUOMIO!

Väylällä OB-raja. Väylän oikealla puolella olevan OB-linja on merkitty valkoisilla tikulla. Korin takana ja vasemmalla puolella olevan lenkkiradan "väylän puoleinen reuna" merkitsee OB-rajaa.



# KUOPIO



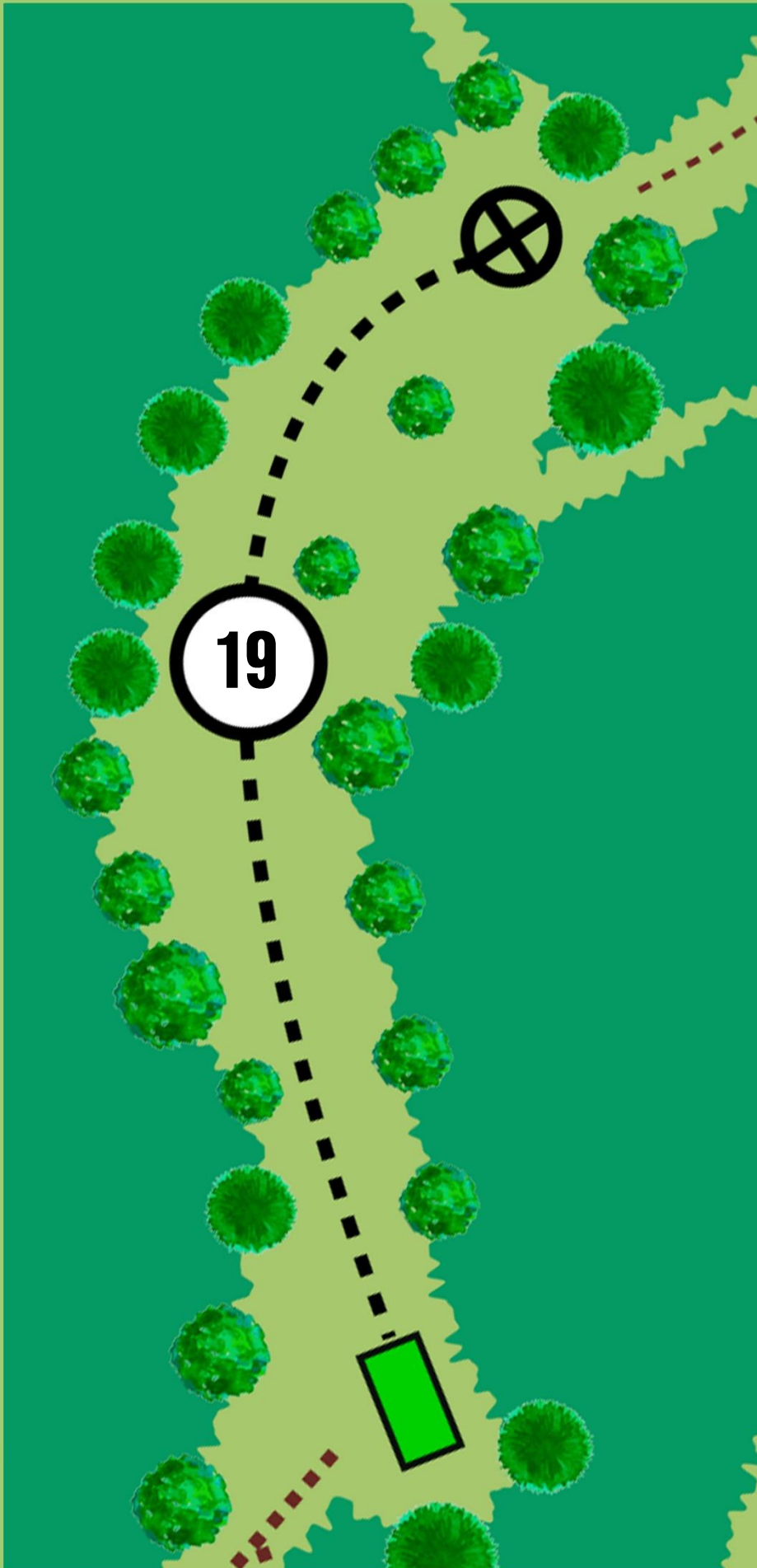
# HUUHANMETSÄ DGP - VÄYLÄ 19

PAR 3 84 M (275 FT)



## VÄYLÄN KUVAUS

Väylän alku kapea, kaartuu puolessa välissä oikealle avoimemmalle griinille. Oikeakätiset pääsee korille parhaiten korkeahkolla antsalla tai forella. Vasureille mieleinen.



# KUOPIO



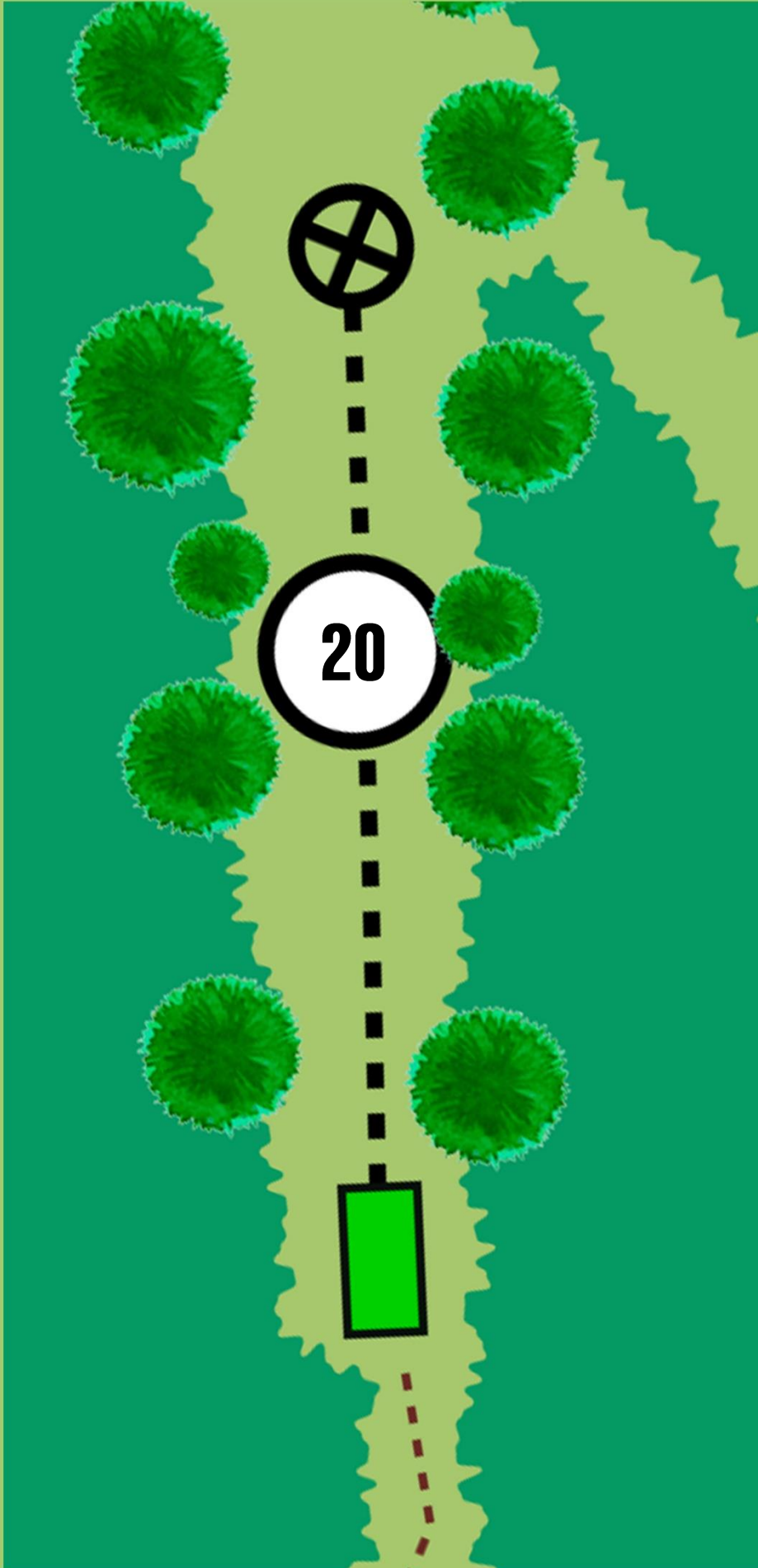
# HUUHANMETSÄ DGP – VÄYLÄ 20

PAR 3 64 M (209 FT)



## VÄYLÄN KUVAUS

Kapea, suora ja lyhyehkö ränni. Puttaamista vaikeuttamassa kantoon asennettu korotettu kori. Tarkalle heittäjälle helppo birdie.

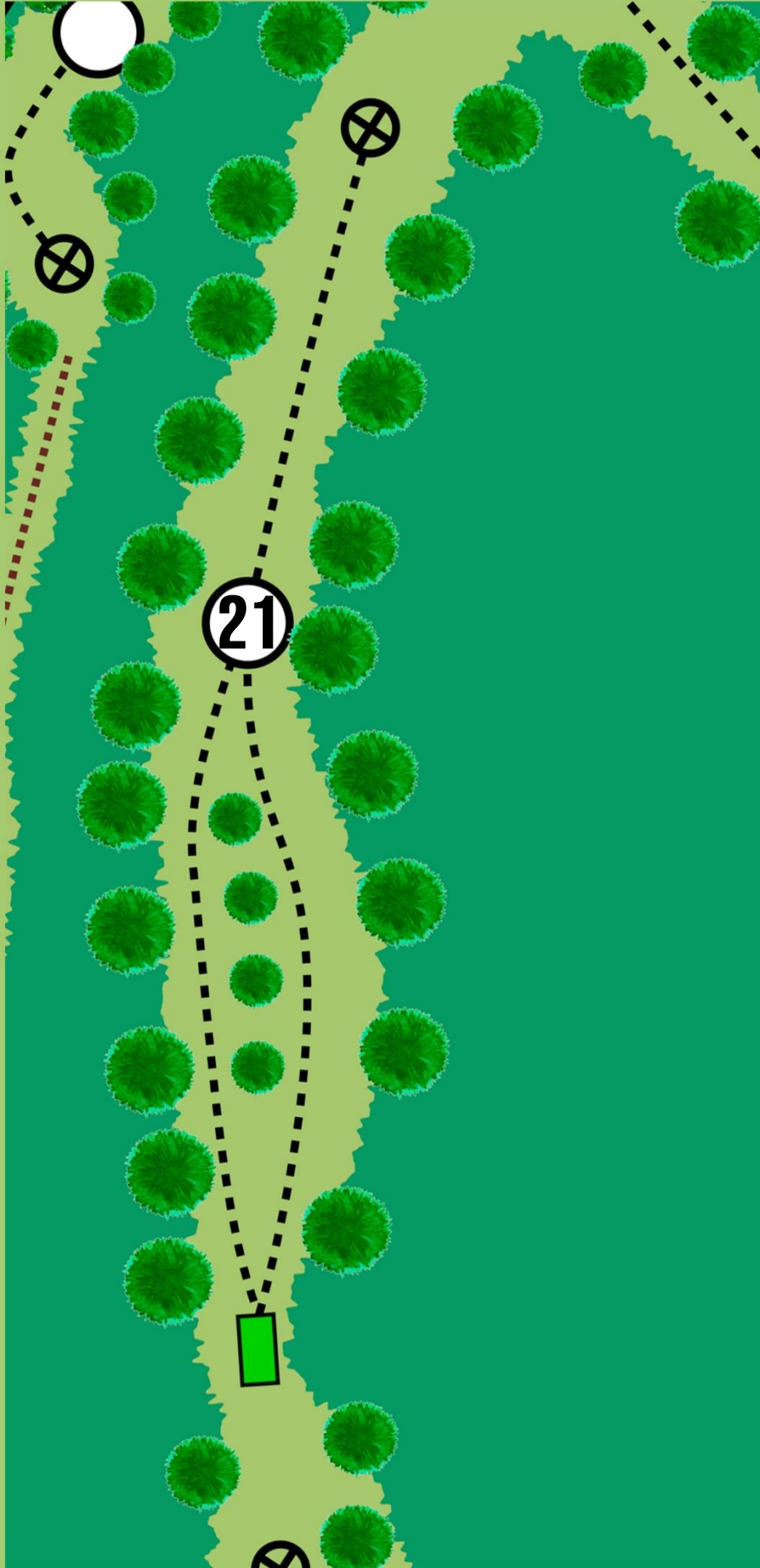


# KUOPIO



# HUUHANMETSÄ DGP – VÄYLÄ 21

PAR 3 126 M (413 FT)



## VÄYLÄN KUVAUS

Pitkä ja kapea liidätys loivaan alamäkeen. Vaihtoehtoinen hyser linja seiftaajille väylän puoleen väliin, josta suora korille. Birdieen vaaditaan kova, täydellisen tarkka avaus.

# KUOPIO



# HUUHANMETSÄ DGP - VÄYLÄ 22

PAR 3 142 M (465 FT)

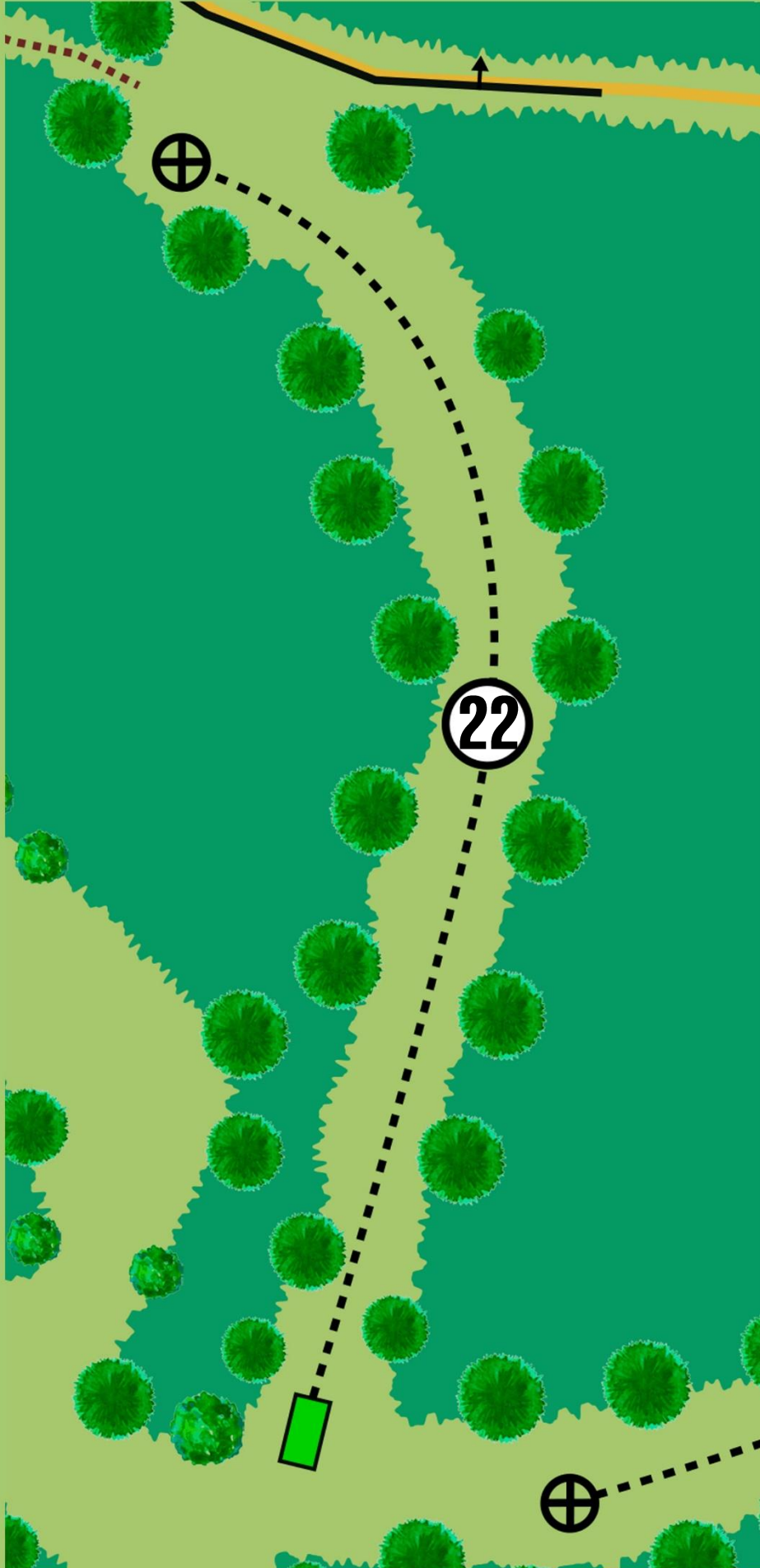


## VÄYLÄN KUVAUS

Tällä väylällä saa paiskata täysillä! Pitkä tiukka suora loivaan ylämäkeen noin 100 metriä, josta väylä kääntyy vasempaan kaartuen. Iso käteisellä onnistuessaan mahdollisuus vaikka eagleen. Seuraavalle tiille siirtyminen merkitty kuntospolun pylväisiin.

### HUOMIO!

Väylällä OB-rajaa. Väylän lopussa, korin takana olevan lenkkiradan "väylän puoleinen reuna" merkitsee OB-rajaa.



# KUOPIO



# HUUHANMETSÄ DGP - VÄYLÄ 23

PAR 3 58 M (190 FT)



## VÄYLÄN KUVAUS

Järkyttävän tiukka, lyhyt putteri liidätys valtaviin lehtikuusten ympäröimälle korille. Heiton oltava juuri oikean korkuinen, koska liian matala jää etupuolen kivikkoon ja korkeampi liittää etäälle pusikkoon. Taitava lähipelin hallinta palkitaan tässä helpolla birdiellä

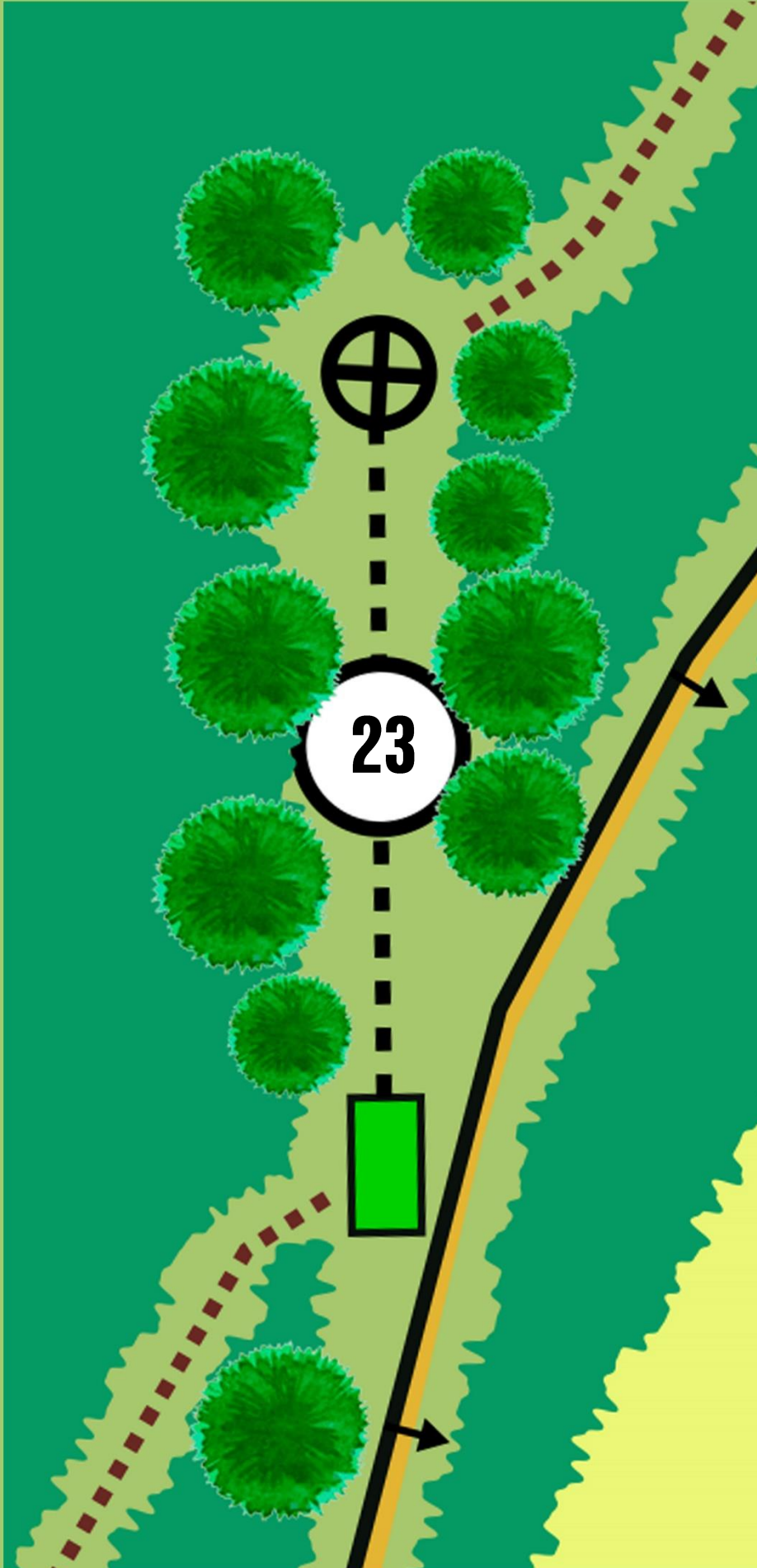
### HUOMIO!

Väylällä OB-raja. Väylän oikealla puolella olevan lenkkiradan "väylän puoleinen reuna" merkitsee OB-rajaa.

## VÄYLÄSPONSORI



# KUOPIO

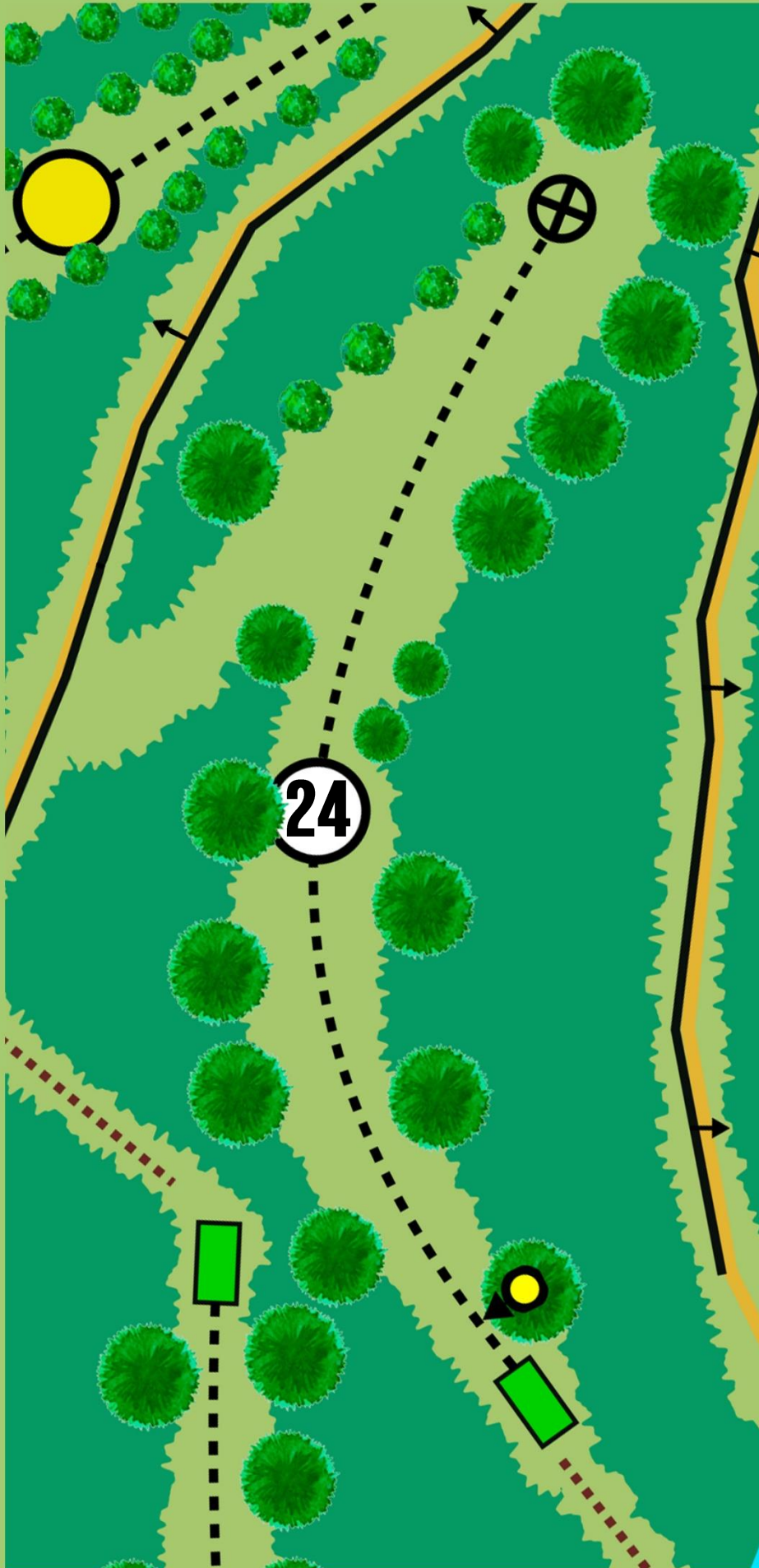






# HUUHANMETSÄ DGP – VÄYLÄ 24

PAR 4 117 M (383 FT)



## VÄYLÄN KUVAUS

Radan viimeisessä väylässä kolme eri mutkaa tiheäkössä metsässä. Pisimmälle avauksella pääsee ensimmäisen mutkan läpi jyrkällä ja korkealla antsalla, joka suoristuu loppuliittoon. Kori kumpareen päällä viimeisen mutkan takana. Täydellinen avaus heitto palkitaan jopa eaglella.

## HUOMIO!

Väylällä OB-raja. Väylän oikealla ja vasemmalla puolella olevan lenkkiradan "väylän puoleinen reuna" merkitsee OB-rajaa.

Väylällä määrätty reitti (mando). Jos pelaaja kiertää mandon väärin, jatketaan edelliseltä heittopaikalta.

## VÄYLÄSPONSORI



VERKKOSIVUT  
NYKYAIKAISESTI - KÄSITYÖNÄ

# KUOPIO