




Velkommen til Selbu Open 2020!


Totalpar: 58
Total lengde: 2269 m
Snittlengde: 126 m


Forklaring av symboler for tee-skilt:


 - Utkastfelt

 - Kurv

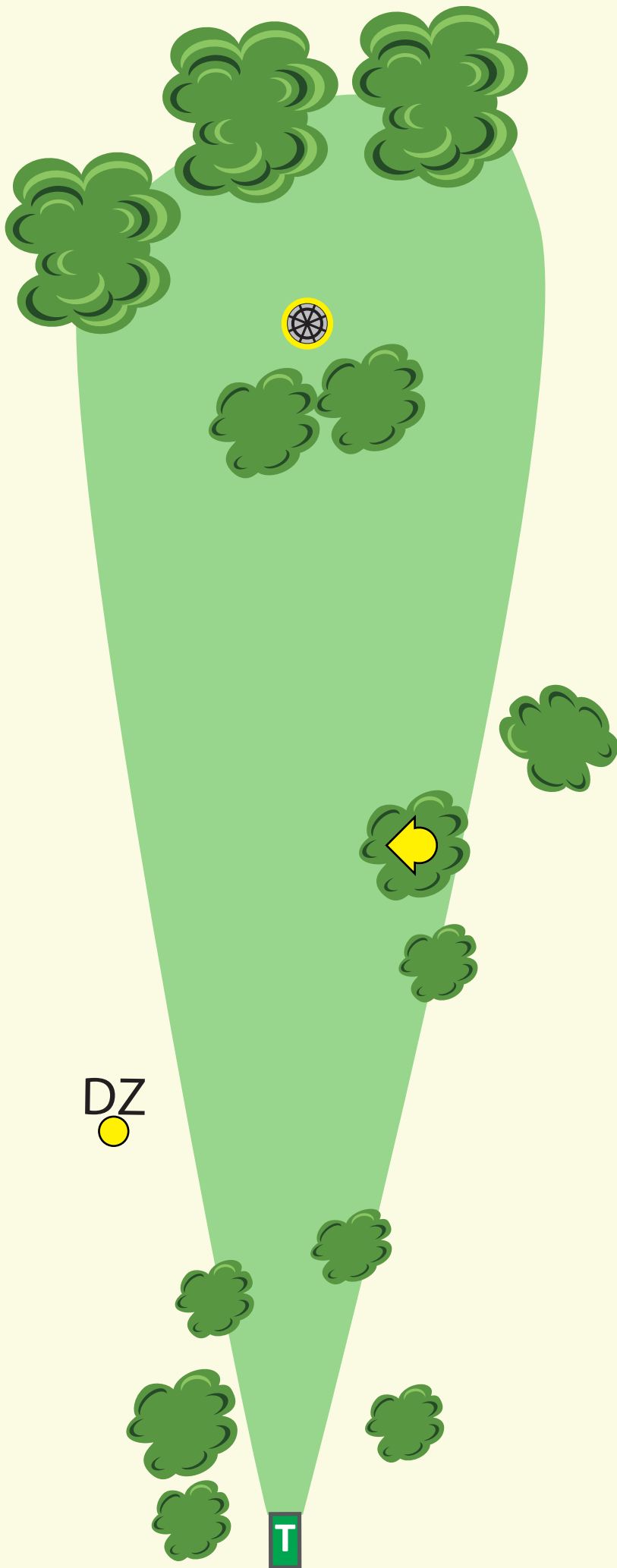
 - OB-linje

 - Hazard-linje

 - Mandatory

DZ  - Droppsone



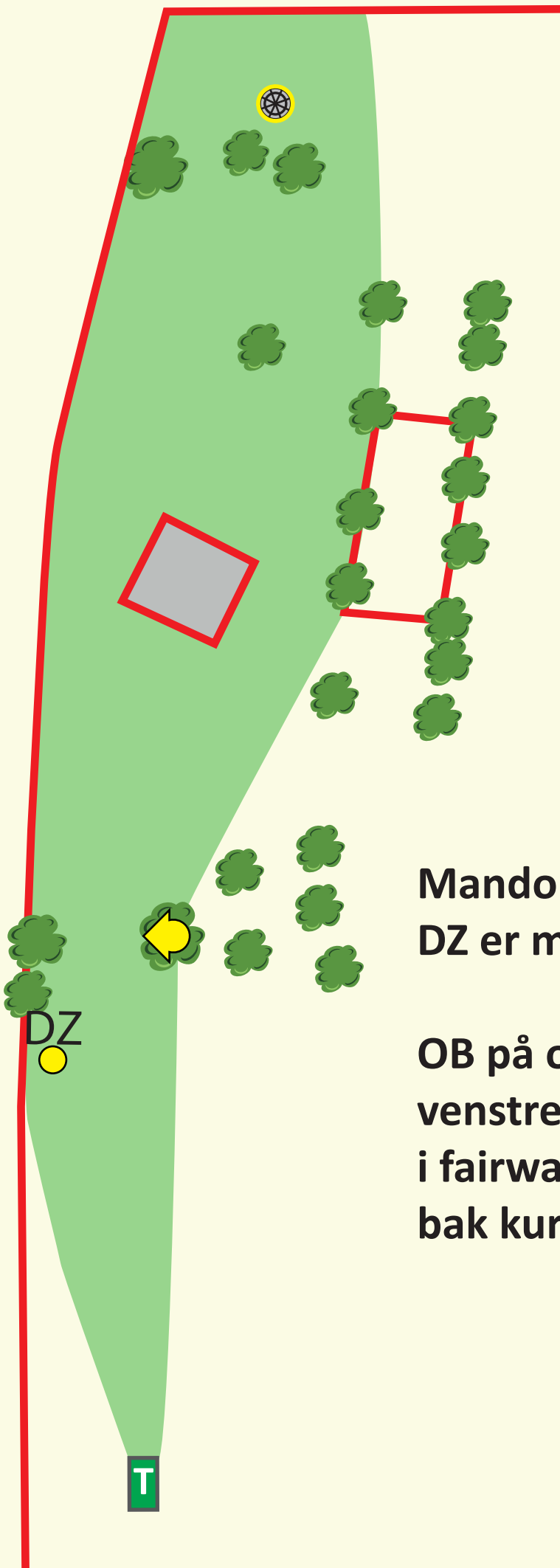


Par 3 85 m

Mando til venstre for tre.
DZ er markert.

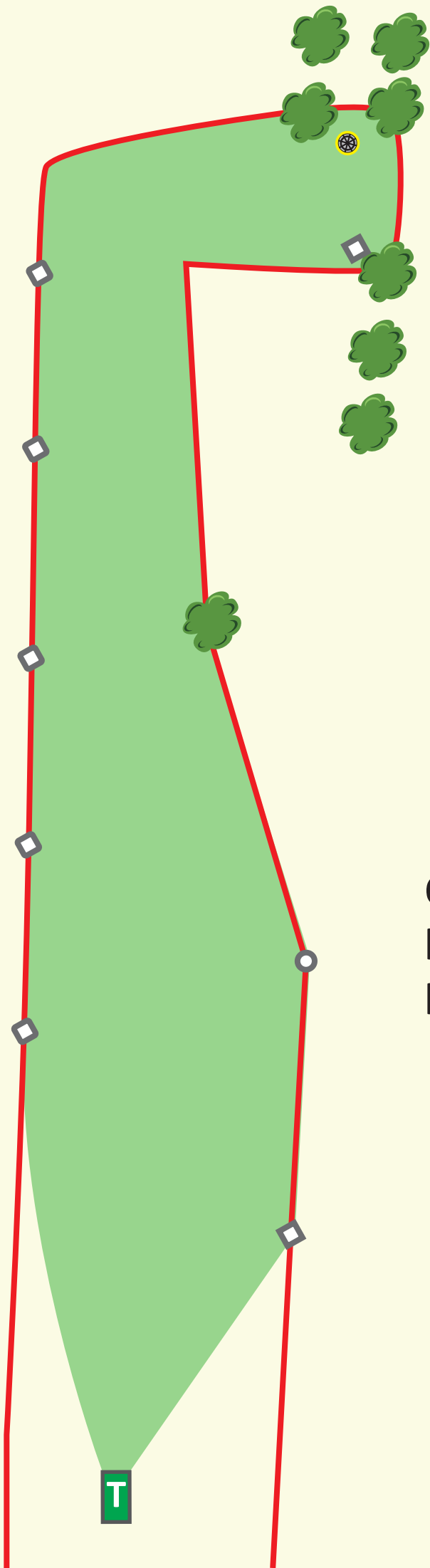


Par 4 160 m



Mando til venstre for tre.
DZ er markert.

OB på og over veien på
venstre side, på asfaltområdet
i fairway, i OB-øya på hull 18 og
bak kurven.



Par 4 190 m

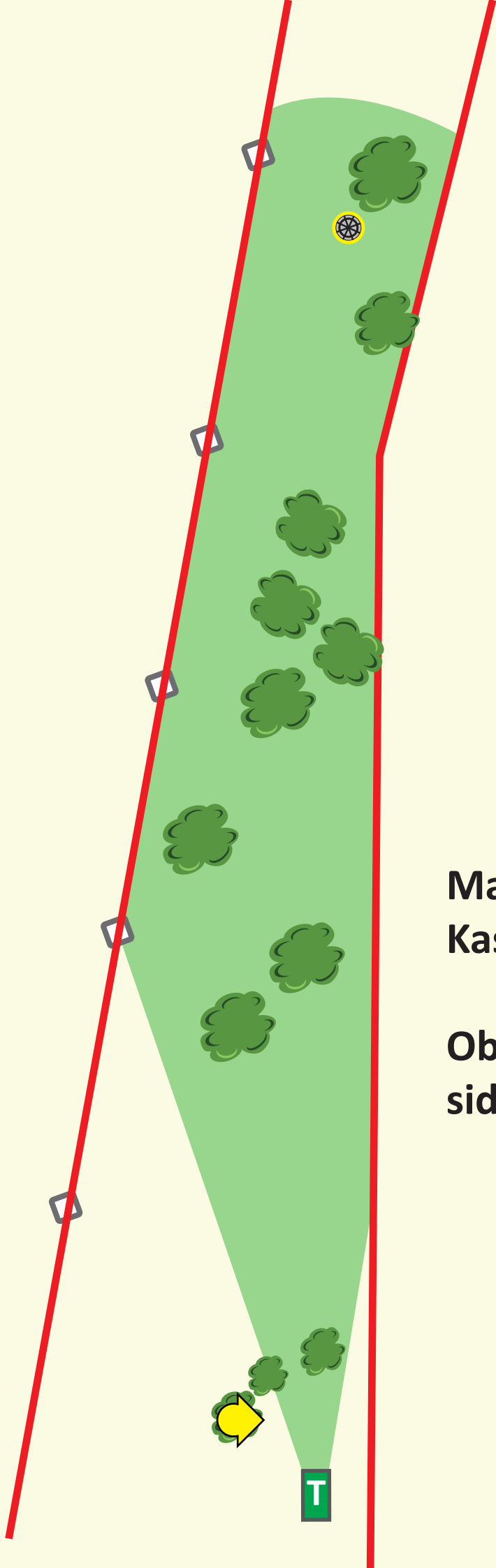
OB på venstre side mot
hull 4, på høyre side og
bak kurven.

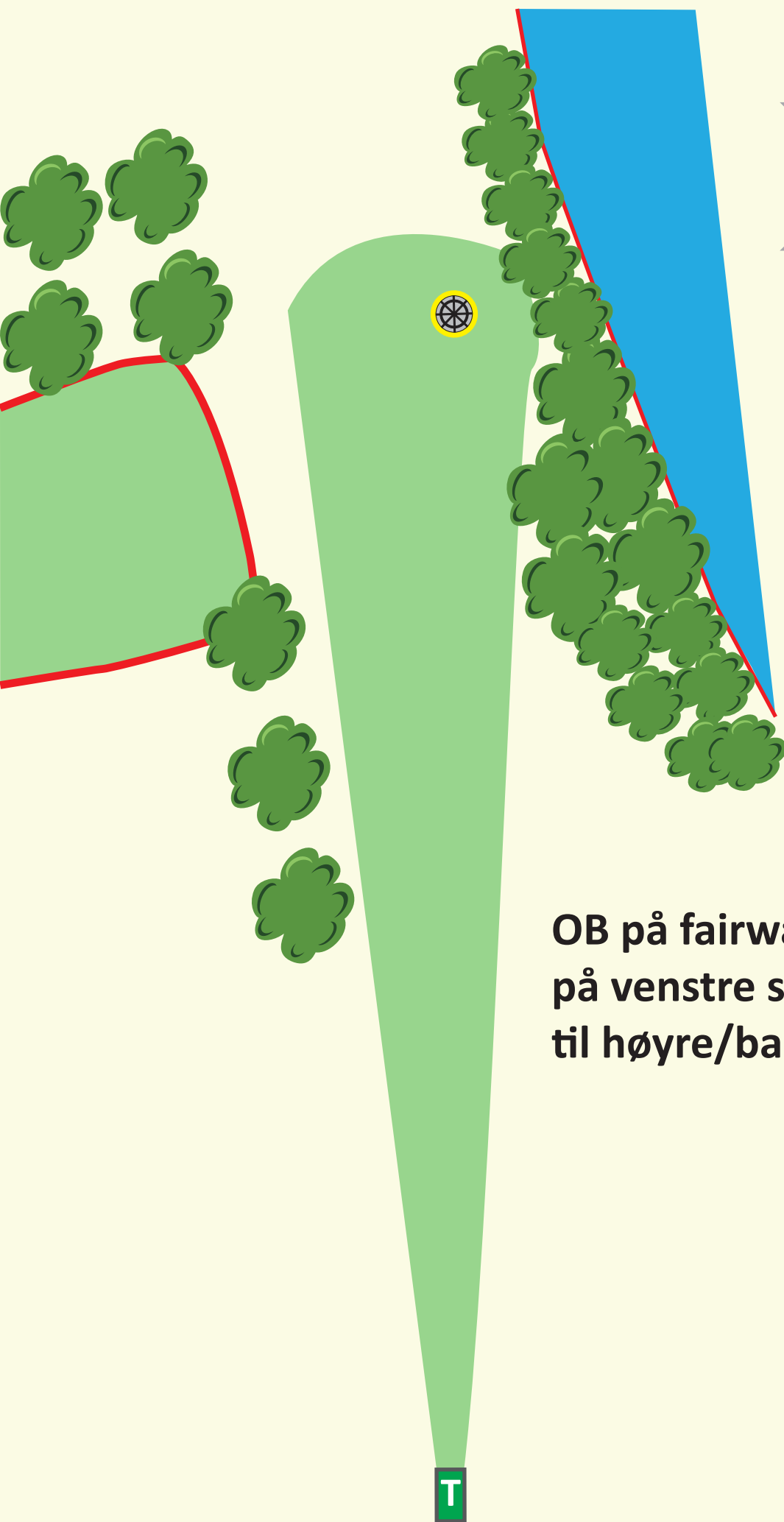


Par 3 123 m

Mando på høyre side av tre.
Kast fra samme sted ved bom.

Ob på og over veien på høyre
side og på venstre side mot hull 3.





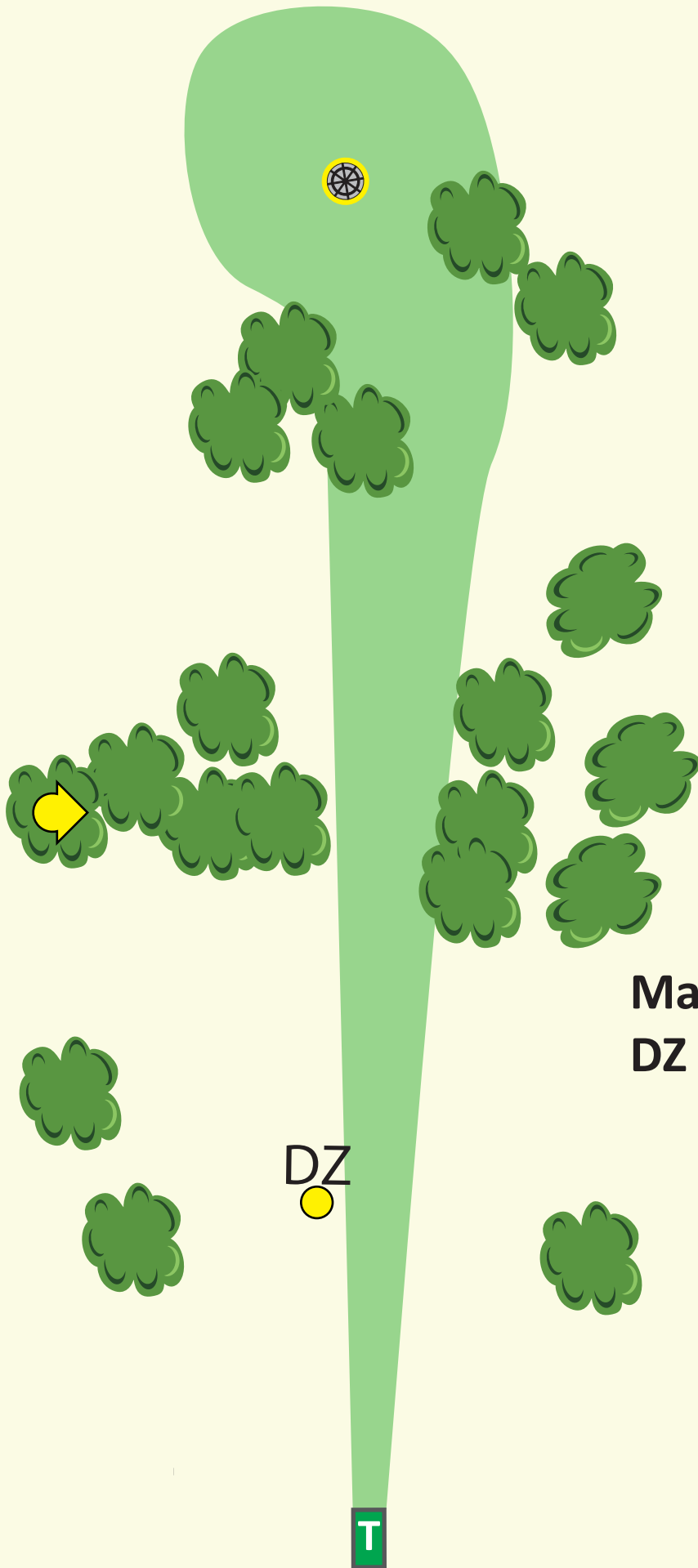
Par 3
89 m

**OB på fairway til hull 5
på venstre side og i vannet
til høyre/bak kurv.**

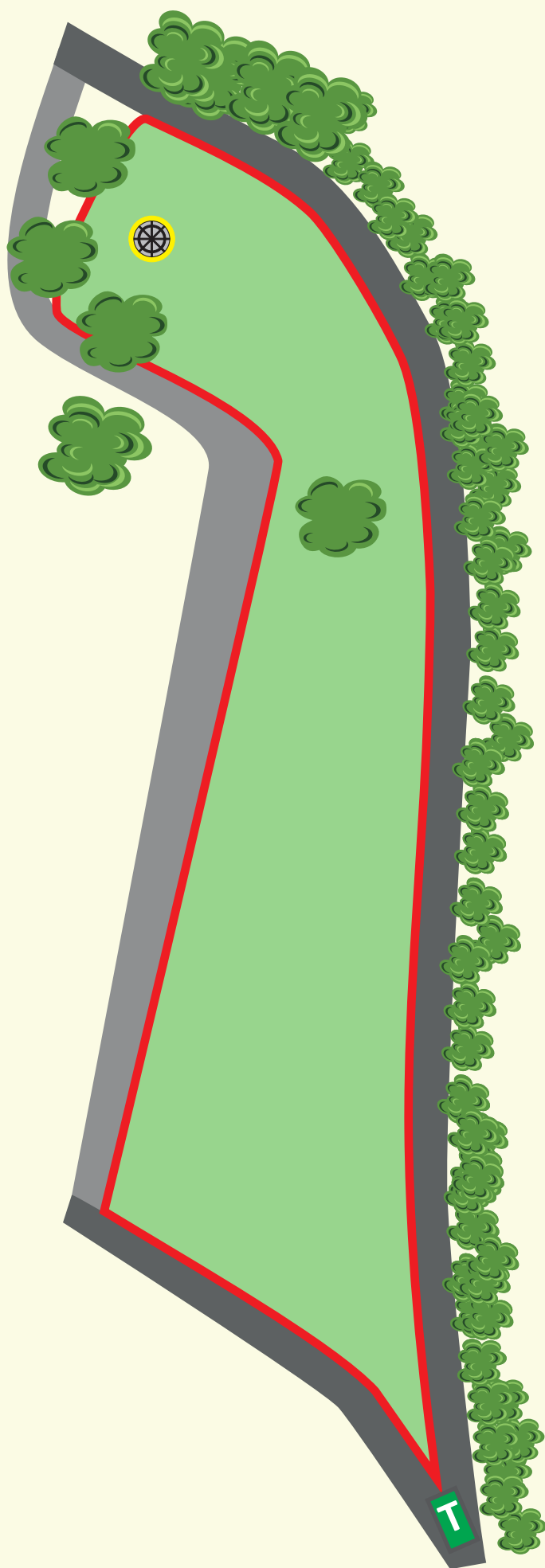
T



Par 3 107 m

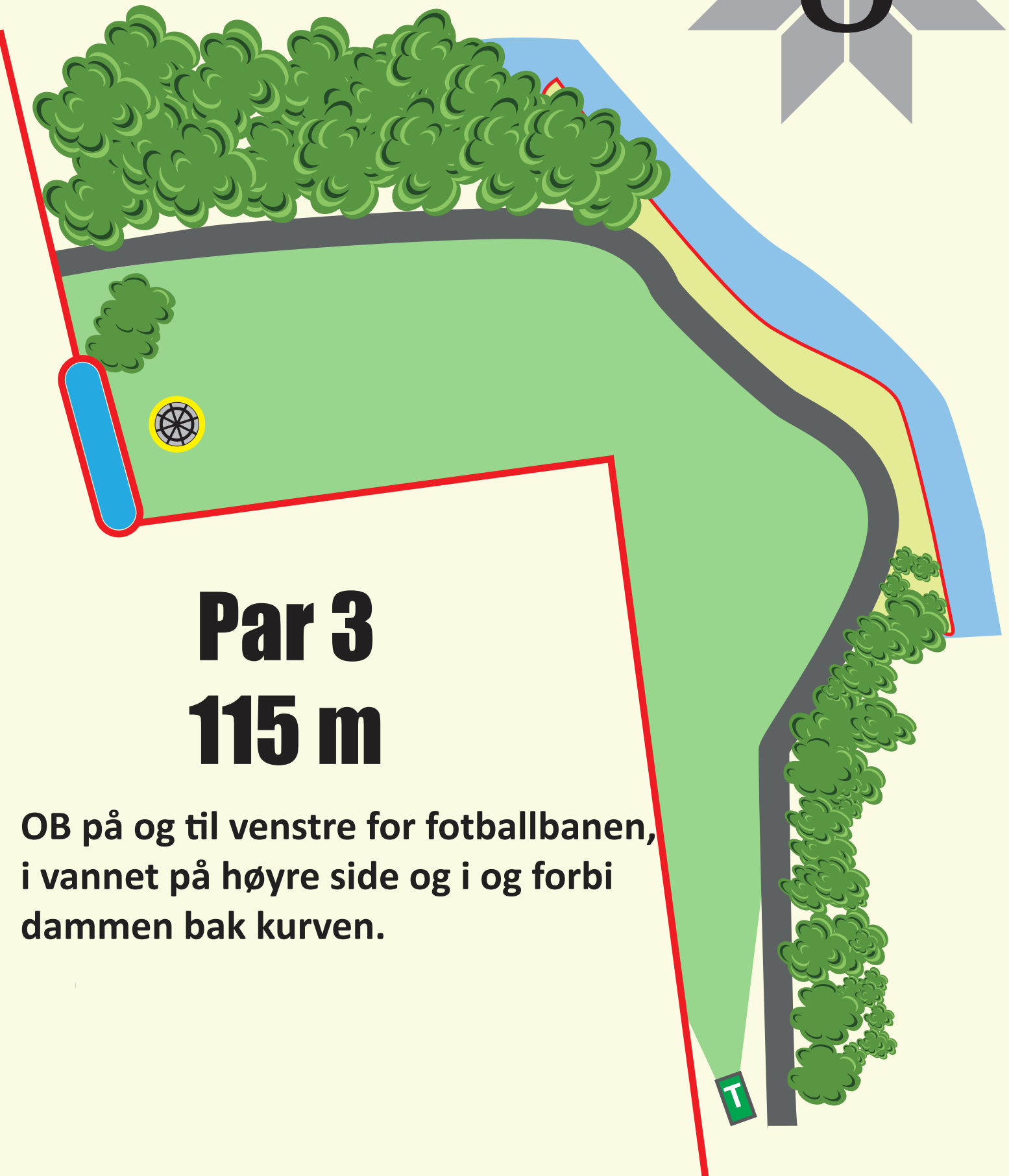


Mando til høyre for tre.
DZ er markert.



Par 3 115 m

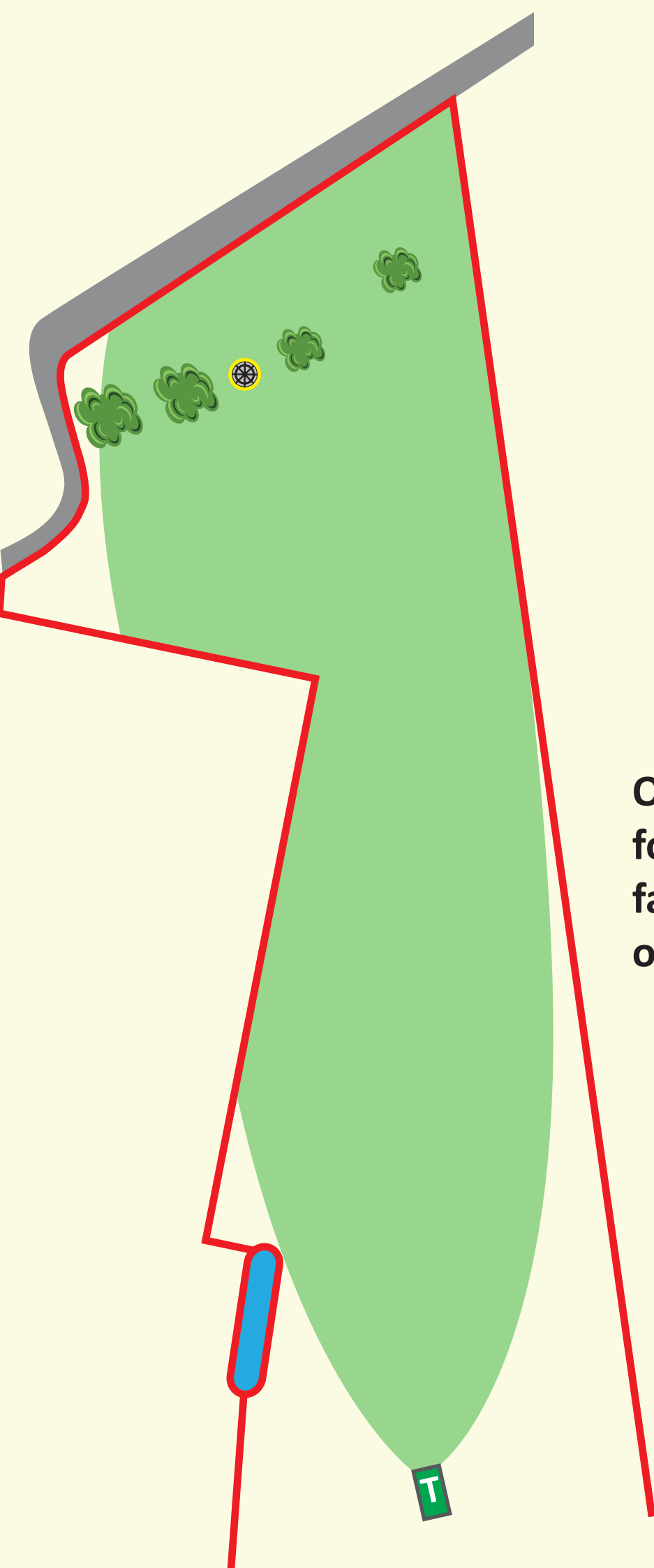
OB langs på og over vei til høyre, langs fairway på venstre side og bak kurven.



Par 3


115 m

OB på og til venstre for fotballbanen,
i vannet på høyre side og i og forbi
dammen bak kurven.



Par 3 165 m

OB på og til venstre for
fotballbanen, langs
fairway på høyre side
og bak kurven.



Par 3 149 m

Hazard på høyre side, bak og på venstre side av kurven.

Ved hazard kaster man fra der disken ligger med straffekast.

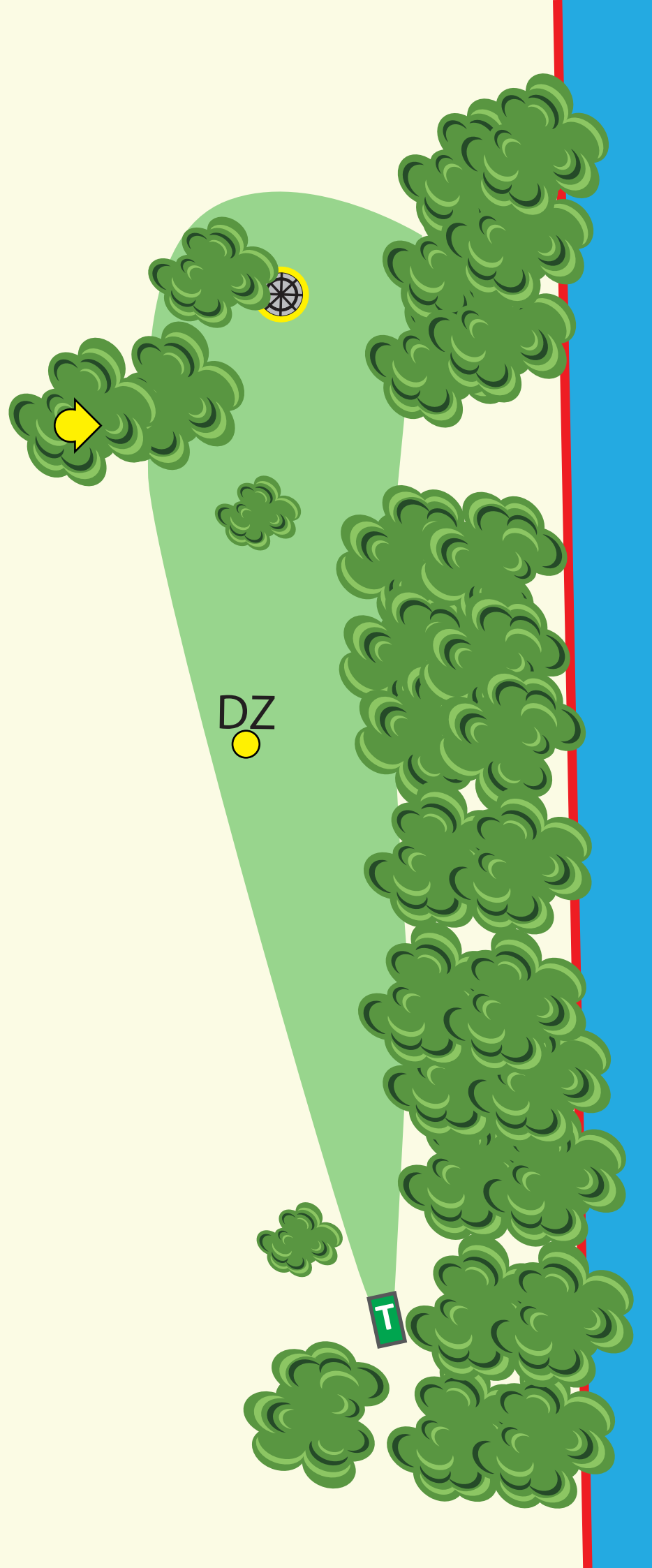
Man kan ikke trekke 1m fra hazard-linjen.

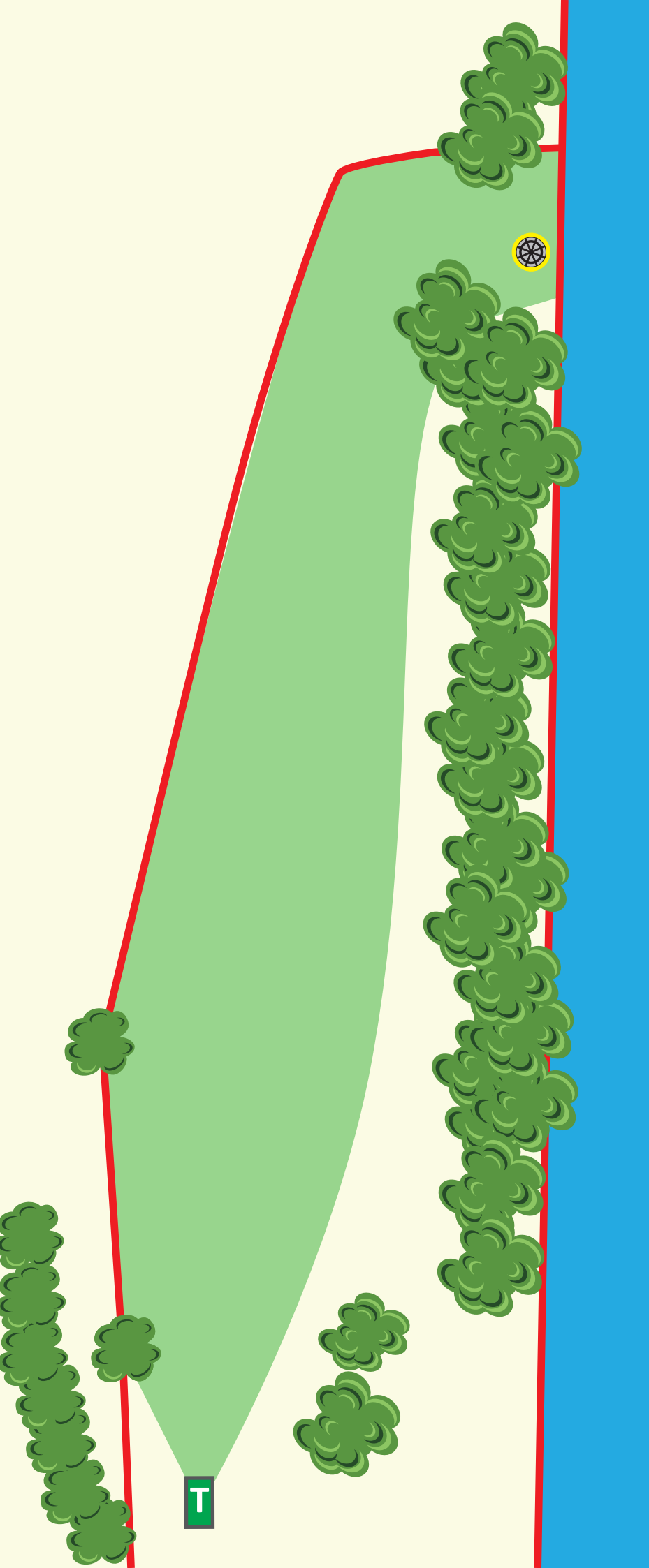
OBS: Det er IKKE OB i skogen på venstre side i år.



Par 3 90 m

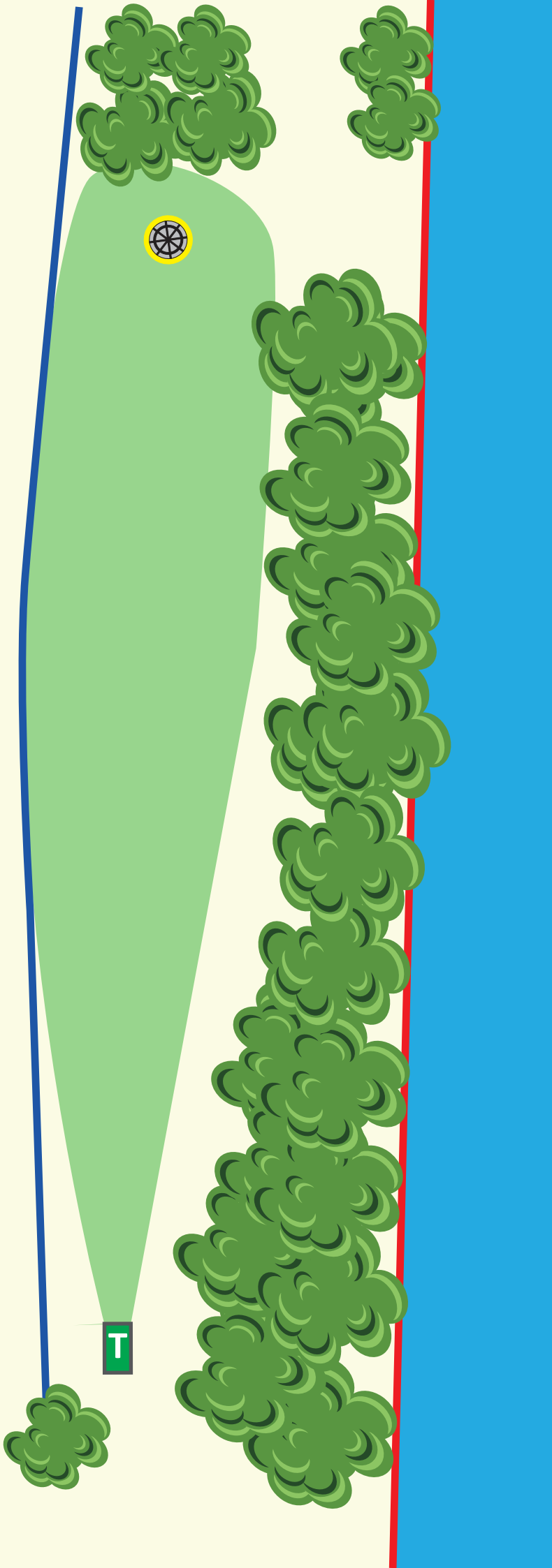
Mando til høyre for tre.
DZ er markert.





Par 4 185 m

OB på venstre side av
fairway og vannet på
høyre side.

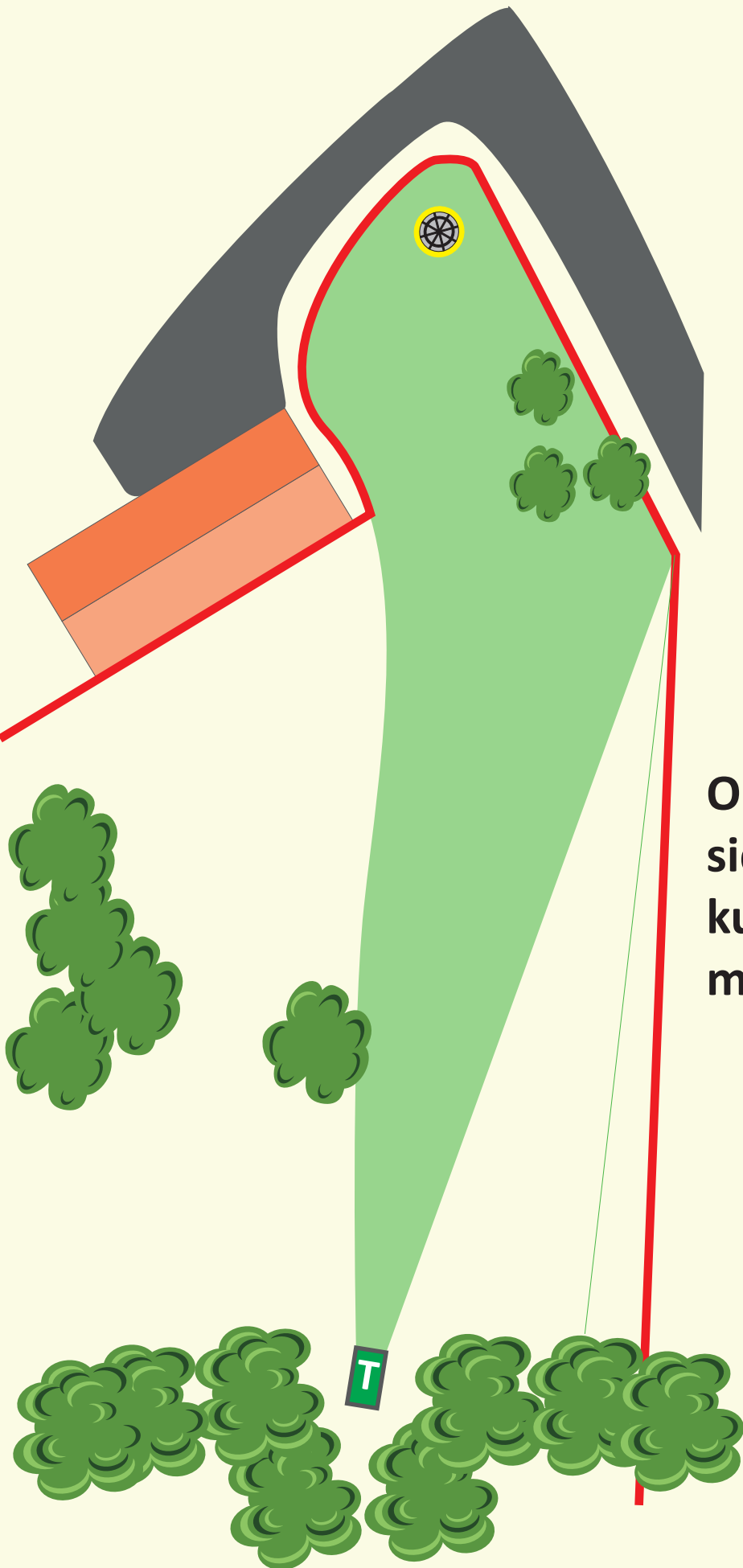


Par 3 88 m

Hazard på venstre side av fairway. Ved hazard kaster man fra der disken ligger med straffekast. Man kan ikke trekke 1m fra hazardlinjen.

14

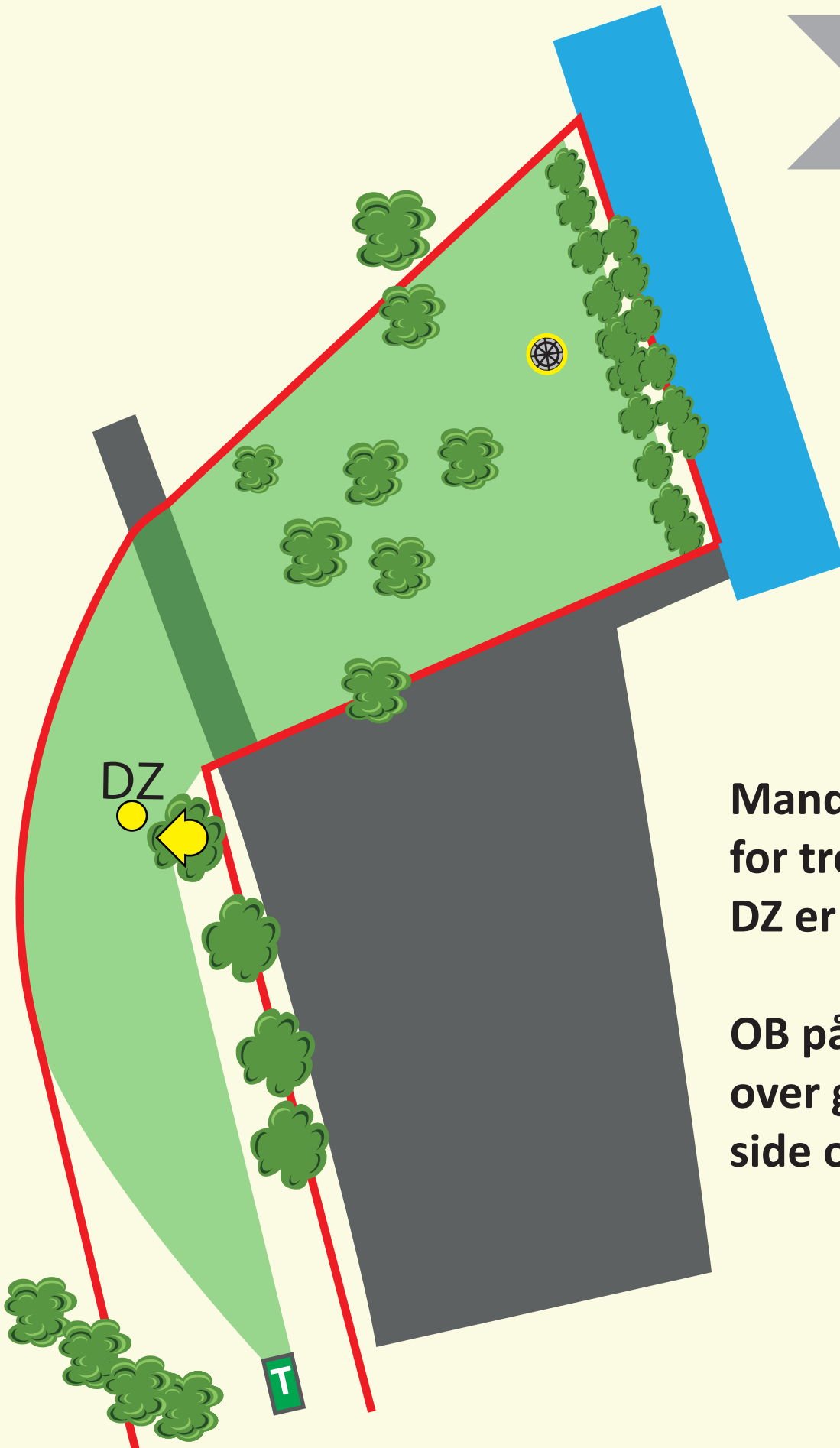
Par 3 80 m



OB på taket, på venstre side, over gjerdet ved kurven og på høyre side mot hull 15.

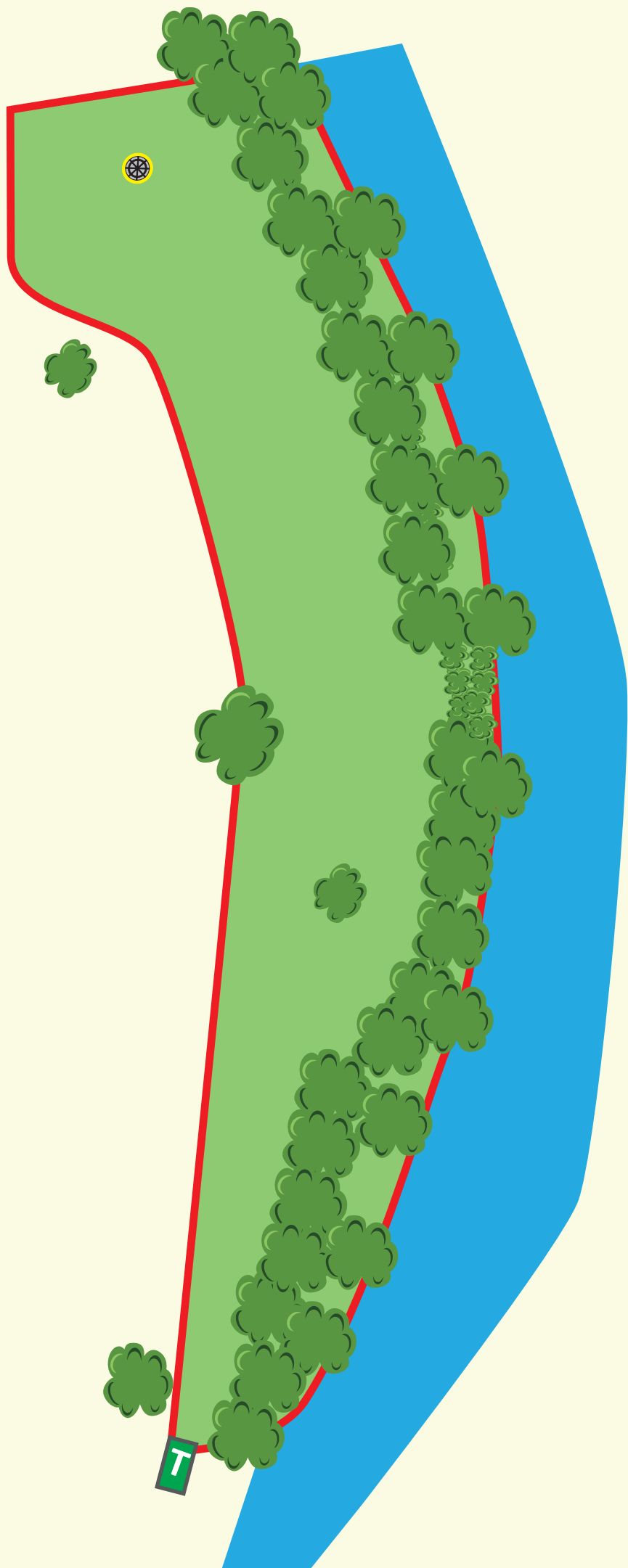


Par 3
85 m



**Mando til venstre
for tre.
DZ er markert.**

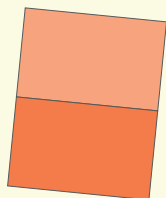
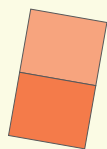

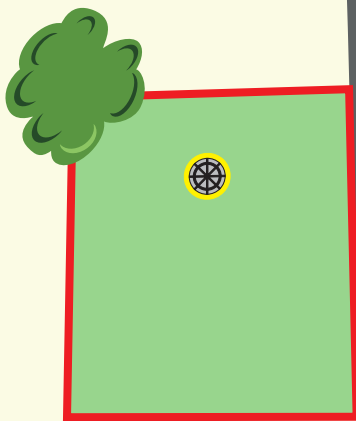
**OB på venstre side,
over gjerdet på høyre
side og i vannet.**



Par 4 200 m

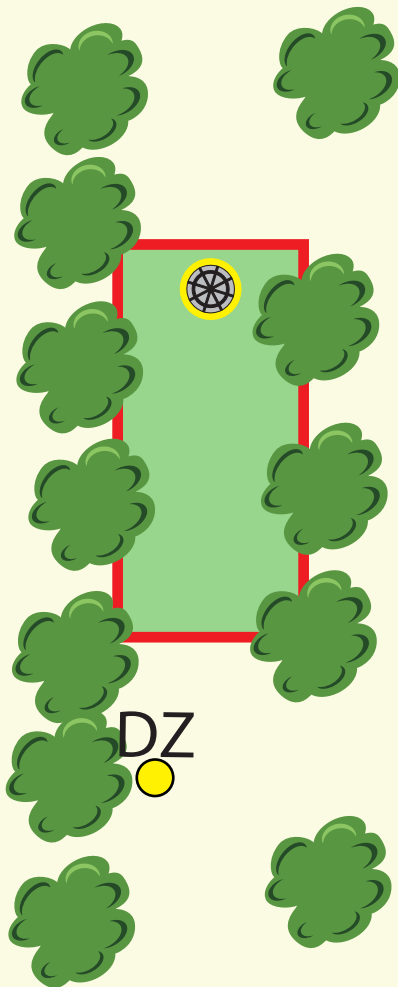
**OB på venstre side,
bak kurven og i vannet
på høyre side.**

**OBS! Det er ingen
mando på dette hullet
i år.**



Par 3 153 m

OB på og over veien på høyre side og på venstre side mot hull 16. Det er et område med OB som deler fairwayen i to før greenen. Hele hullet spilles med vanlige OB-regler.



Par 3
90 m

Avstand fra tee til øya er
75 meter.

OB-øy. Må bli liggende på øya
for å spille videre. Ved bom
fra tee eller DZ kastes neste
kast fra DZ med straffekast.
DZ er markert.

Vanlig OB ved kast fra øya.